Stowarzyszenie Lokalna Grupa Rybacka
Pojezierze Suwalsko-Augustowskie

Przewodnik wędkarski

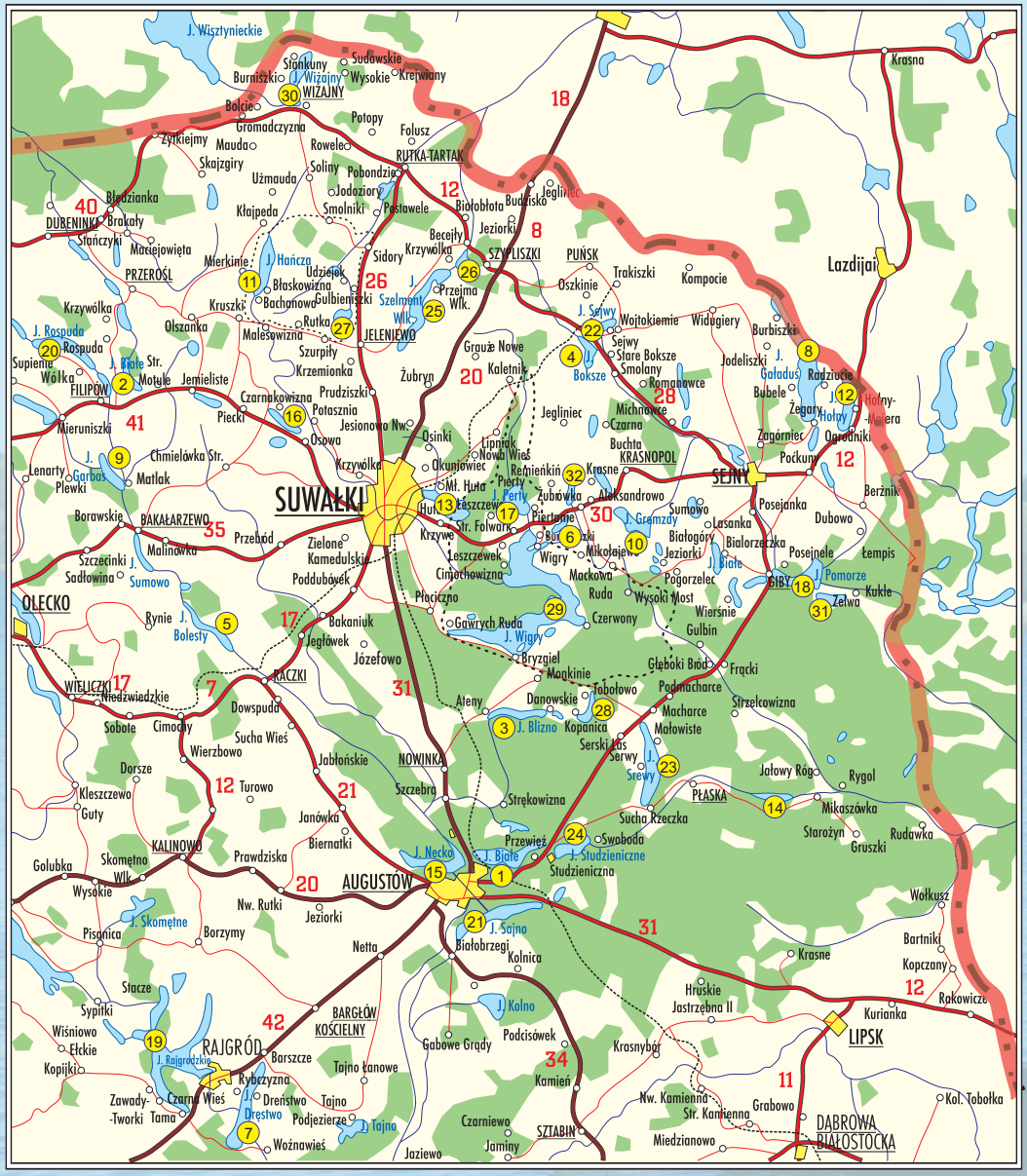

Spis jezior zamieszczonych w przewodniku

1. J. Białe Augustowskie
2. J. Białe Filipowskie
3. J. Blizno
4. J. Boksze
5. J. Bolesty
6. J. Dowcień
7. J. Dręstwo/Dreństwo
8. J. Gaładuś
9. J. Garbaś
10. J. Gremzdy
11. J. Hańcza
12. J. Hołny
13. J. Krzywe i Koleśne
14. J. Mikaszewo
15. J. Necko i Rospuda
16. J. Okmin
17. J. Pierty
18. J. Pomorze
19. J. Rajgrodzkie
20. J. Rospuda Filipowska
21. J. Sajno
22. J. Sejwy
23. J. Serwy
24. J. Studzieniczne
25. J. Szelment
26. J. Szelment Mały
27. J. Szurpiły
28. J. Tobołowo
29. J. Wigry
30. J. Wiżajny
31. J. Zelwa
32. J. Żubrowo

Pojezierze Suwalsko-Augustowskie zaprasza

Szanowni Państwo,

Z ogromną satysfakcją oddajemy w Państwa ręce „Przewodnik wędkarski" wierząc, że zachęci on do odwiedzenia Pojezierza Suwalsko-Augustowskiego i skorzystania ze znakomitych warunków do wędkowania, jakie stwarzają tutejsze zbiorniki wodne. Jakość i różnorodność jezior i rzek Pojezierza Suwalsko-Augustowskiego gwarantują możliwość uprawiania tego hobby z sukcesem zarówno wytrawnym wędkarzom, jak i tym, którzy traktują tę formę spędzania wolnego czasu jako hobby.

W przewodniku, szczegółowo i w przystępny sposób opisane zostały łowiska i występujące w nich gatunki ryb. Nie zabrakło w nim również informacji ułatwiających organizację wędkarskich wypraw nad wodę, pozwalających zmienić bierny wypoczynek w pełną emocji przygodę, zarówno wędkarzom jak i członkom ich rodzin. Oprócz dojazdu do poszczególnych jezior, w przewodniku zostały zawarte dane rybackich użytkowników, wydających zezwolenia wędkarskie, adresy kwater wędkarskich, wypożyczalni sprzętu.

Ukazując okiem wędkarza wspaniałe miejsca naszego obszaru, zachęcamy do uprawiania jednego z najstarszych sportów i bicia własnych wędkarskich rekordów na wodach Pojezierza Suwalsko-Augustowskiego. Życząc owocnego wędkowania, mamy nadzieje że przewodnik, który trzymacie Państwo w ręku przybliży Wam region i zachęci do zgłębiania jego wędkarskich tajemnic.

Cezary Cieślukowski

Prezes Zarządu LGR

Lokalna Grupa Rybacka „Pojezierze Suwalsko- Augustowskie”

Stowarzyszenie Lokalna Grupa Rybacka „Pojezierze Suwalsko-Augustowskie” powstało 7 września 2009 roku, w ścisłej współpracy z samorządami powiatowymi i gminnymi regionu Suwalszczyzny.

LGR „Pojezierze Suwalsko- Augustowskie” obejmuje swoim zasięgiem 17 gmin tj. Filipów, Jeleniewo, Przerośl, Raczki, Suwałki, Szypliszki, Wiżajny w powiecie suwalskim, gminy Giby, Krasnopol, Puńsk, Sejny w powiecie sejneńskim, miasto Augustów, gminy Augustów, Bargłów Kościelny, Nowinka i Płaska w powiecie augustowskim oraz gminę Rajgród w powiecie grajewskim. Na dzień 01.09.2012r. w swoich szeregach Stowarzyszenie zrzesza 265 podmiotów, w tym jednostki samorządu terytorialnego, osoby prawne (m.in. organizacje społeczne i pozarządowe, fundacje) oraz osoby fizyczne (rybacy, dzierżawcy jezior). Siedzibą Stowarzyszenia jest miasto Suwałki.

W ramach konkursu Ministerstwa Rolnictwa i Rozwoju Wsi na realizację lokalnej strategii rozwoju obszaru rybackiego (LSROR), LGR „Pojezierze Suwalsko- Augustowskie” uzyskało łącznie sumę 96 punktów, co uplasowało ją na szóstym miejscu według najlepiej ocenionych oraz na drugim miejscu pod względem wysokości środków finansowych przewidzianych na operacje objęte osią priorytetową 4 Programu Operacyjnego RYBY 2007- 2013. Przyznana kwota dotacji wyniosła 53 miliony 414 tysięcy złotych. LGR „Pojezierze Suwalsko- Augustowskie” jako jedyna w województwie podlaskim wdraża Program Operacyjny RYBY 2007- 2013.

Celem działania Stowarzyszenia jest wspieranie wszechstronnego i zrównoważonego rozwoju społecznego, kulturalnego i gospodarczego obszarów zależnych od rybactwa oraz realizacja celów szczegółowych Lokalnej Strategii Rozwoju Obszaru Rybackiego „Pojezierze Suwalsko- Augustowskie”.

Do mocnych stron obszaru należą wielki potencjał turystyczny, doskonałe warunki przyrodnicze i wielowiekowe tradycje rybackie i wędkarskie. Priorytety działania Lokalnej Grupy Rybackiej dotyczą poprawy infrastruktury technicznej i rozwoju turystyki w oparciu o dziedzictwo działań na rzecz ochrony środowiska, rozwój edukacji oraz podnoszenie wartości produktów rybactwa. Wspieranie są projekty służące wsparciu agroturystyki, rzemiosła i wytwarzania produktów lokalnych oraz promocji postaw przedsiębiorczych i poprawy życia mieszkańców.

Jezioro Białe Augustowskie

Stowarzyszenie Lokalna Grupa Rybacka Pojezierze Suwalsko-Augustowskie

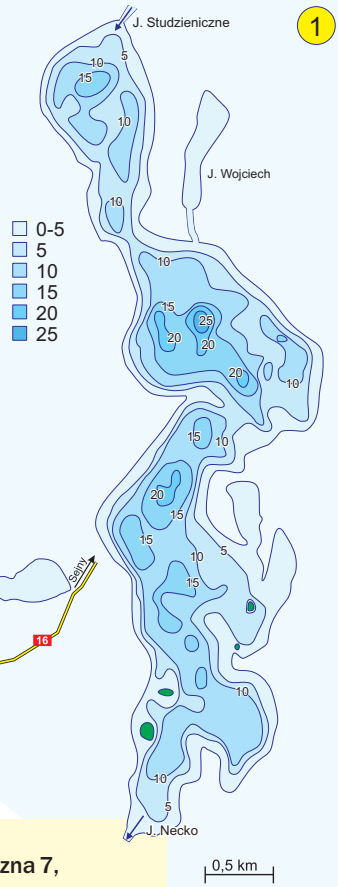

Jezioro Białe Augustowskie czasami nazywane Krechowieckim, zalicza się do typu jezior rynnowych. Linia brzegowa jest dobrze rozwinięta z licznymi zatokami (Orzechówka, Tartaczna, Wierszowiec) i półwyspami (Pień, Dąbek, Lisi Ogon, Ostry Róg). Jezioro leży w granicach administracyjnych Augustowa, na szlaku Kanału Augustowskiego.
Zakaz używania silników spalinowych: brak.

Charakterystyka: jezioro sielawowe, mezotroficzne,
powierzchnia - 480 ha
głębokość maks. - 30 m, śr. - 8 m
długość - 6000 m, szerokość - 1350 m

Użytkownik rybacki - zezwolenia wędkarskie:
Gospodarstwo Rybackie „Augustów", 16-300 Augustow, ul. Turystyczna 7,
tel. 606 355 074, +87 644 31 36, 644 35 56
http://www.wedkarstwo.sitech.pl/gr-augustow/, e-mail: Skoczko.Adam@post.pl

Kwatery, wypożyczalnie, adresy...

Kalejtówka, Wojciech Dyczewski, Strękowizna 2b, 16-304 Nowinka, tel. 794 116827, 792 440162, http://kalejtowka.pl, ewastur@gmail.com. Kalejtówka - stylowy dom, przepięknie położony nad jeziorem Kalejty, w samym sercu Puszczy Augustowskiej. Wyposażony w 3 sypialnie, 2 łazienki, salon z kominkiem, stylową kuchnię. Do dyspozycji gości: pralka automatyczna, zmywarka, suszarka do grzybów, a także łódź wiosłowa, silnik elektryczny, echosonda, rower wodny, pole do siatkówki, 4 rowery górskie, plac zabaw, wiata na 2 samochody.

W pobliżu polecamy:
Edyta Rowińska, Strękowizna 1 16-304 Nowinka, tel. 87 6432248, 506 813713, www.kalejty.gt.plkalejty@wp.pl. Gospodarstwo położone w sercu Puszczy Augustowskiej, nad jeziorem Długie Kalejty. Obiekt całoroczny, skategoryzowany w pełni wyposażony jako kwatera wędkarska. Jezioro rezerwatowe ze strefą ciszy sprzyja połowom dużego leszcza, lina, szczupaka i okonia. Na miejscu wydawane są pozwolenia na połów ryb.

Jezioro Białe Filipowskie

2

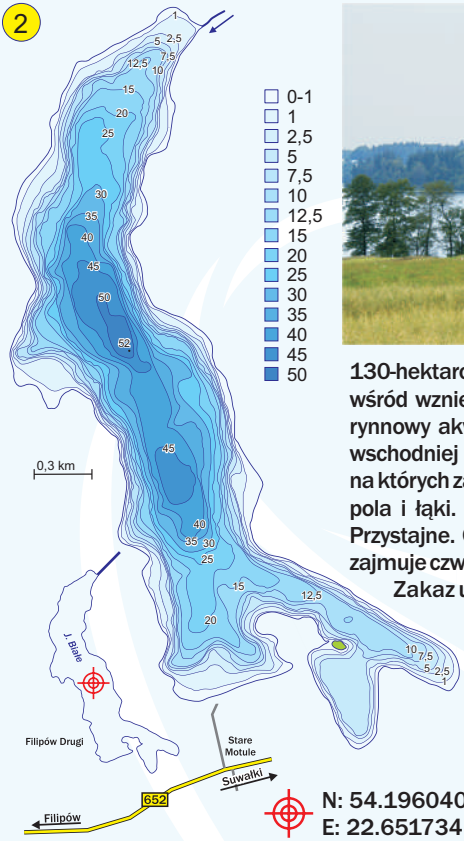

130-hektarowe Jezioro Białe, położone jest na wschód od Filipowa, wśród wzniesień, których wysokość przekracza 200 m n.p.m. Jest to rynnowy akwen o lekko łukowatym kształcie. Od strony południowo-wschodniej otaczają go wysokie, zalesione, miejscami strome brzegi, na których zalega sporo głazów narzutowych. Nad zachodnim dominują pola i łąki. Z północnego końca jeziora wypływa rzeczka do jeziora Przystajne. Osiągając w najgłębszym miejscu 52 m głębokości Białe zajmuje czwarte miejsce wśród jezior Suwalszczyzny.

Zakaz używania silników spalinowych: całoroczny.

Charakterystyka: jezioro sielawowe, oligotroficzne,
powierzchnia - 130 ha
głębokość maks. - 52 m, śr. - 17 m
długość - 2900 m, szerokość - 700 m

N: 54.196040
E: 22.651734

Użytkownik rybacki - zezwolenia wędkarskie: GOSPODARSTWO RYBACKIE PZW W SUWAŁKACH, 16-400 Suwałki, ul. M. Konopnickiej 10, tel./fax: 87 5664005, 87 5663636, http://www.pzw.suwalki.com.pl, e-mail: pzw@suwalki.com.pl

Kwatery, wypożyczalnie, adresy...

Teresa i Jan Pryczkowscy, Filipów Drugi 24C, tel. 504 601022, http://agroturystyka.filipow.com.pl. Nowy dom położony jest na płaskowyżu z dala od innych zabudowań. Z okien rozciąga się bajkowy widok na jezioro i okolicę. Zakwaterowanie gości w 3 pokojach z łazienkami. Możliwość korzystania z własnej plaży, dostępne są łódź wiosłowa, grill, altanka, miejsce na ognisko.

W okolicy polecamy:
„Miodoborze", Stare Motule 36, 16-424 Filipów, tel.: 669 906925, http://www.kaminscy.suwalszczyzna.net, emzuma3@gmail.com. Gospodarstwo agroturystyczne położone w zakolu rzeki Zuśnianka, otoczone łąkami i lasami. Oferuje pokoje z łazienkami (11 miejsc), dużą kuchnię oraz domek wolnostojący dla ośmiu osób. Ponadto do dyspozycji gości: zarybiony staw, w którym można wędkować, murowany grill, miejsce na ognisko, plac zabaw, boisko, bilard, rowery.

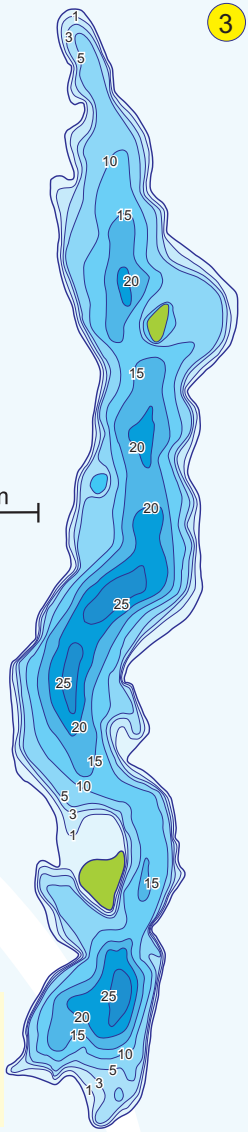

Zbiornik ma kształt wydłużony, z głęboczkiem w południowo-wschodniej części, dwie wyspy. Brzeg porośnięty jest prawie na całej długości roślinnością przybrzeżną - proponujemy wędkowanie z łodzi. Przy miejscowości Upustek z jeziora wypływa rzeka Blizna. W jeziorze występują liczne gatunki ryb karpiowatych, szczególnie silna jest populacja leszcza. Z ryb drapieżnych wody jeziora zamieszkuje okoń i szczupak. Dodatkowo zbiornik został zarybiony sumem, sandaczem i trocią jeziorową. Troci należy szukać w jeziorze przy wyspie Ostrów, a sandacza i okonia przy wyspie trzcinowej, niedaleko miejscowości Ateny. Szczupak występuje licznie w całej misie jeziora.
Zakaz używania silników spalinowych: 15 czerwca - 15 września.

Charakterystyka: jezioro leszczowe, mezotroficzne, eutroficzny
powierzchnia - 240 ha
głębokość maks. - 28,8 m, śr. - 10 m
długość - 4900 m, szerokość - 750 m

N: 53.959873
E: 23.063550

Użytkownik rybacki - zezwolenia wędkarskie:
GOSPODARSTWO RYBACKIE PZW W SUWAŁKACH,
16-400 Suwałki, ul. Konopnickiej 10, tel./fax: 87 5664005, 87 5663636,
http://www.pzw.suwalki.com.pl, e-mail: pzw@suwalki.com.pl

Kwatery, wypożyczalnie, adresy...

Anna Złotorzyńska, Kopanica 25a, 16-304 Nowinka, tel. 505 188302, annazlotorzynska@gmail.com. Całoroczny apartament, wchodzącego w skład parterowego domu w stylu kanadyjskim, który położony jest we wsi Kopanica w pobliżu jezior Blizno i Blizienko, w otulinie Wigierskiego Parku Narodowego. Apartament posiada oddzielne wejście i taras, jest oddzielony od części mieszalnej domu gospodarzy. Składa się z 2 pokoi, aneksu kuchennego i łazienki z wanną i prysznicem.

Jezioro Boksze

4

Jezioro jest bardzo wydłużone, a jego linia brzegowa dość dobrze rozwinięta. Brzegi jeziora porośnięte są roślinnością wynurzoną przerywanym pasem. W akwenie występują dobre warunki do naturalnego rozrodu i żerowania płoci, leszcza, szczupaka i okonia. Polecamy jezioro wędkarzom lubiącym ostre zmagania z dużymi okazami karpia (szczególnie w części południowej zbiornika), który występuje tutaj dość licznie. W części głębszej bez większego problemu możemy złowić ryby drapieżne: okonie, szczupaki, ale występuje tu też sandacz i amur.
Zakaz używania silników spalinowych: całoroczny.

Charakterystyka: jezioro leszczowe, eutroficzne,
powierzchnia - 102 ha
głębokość maks. - 22 m, śr. - 6,3 m
długość - 2600 m, szerokość - 370 m

Użytkownik rybacki - zezwolenia wędkarskie: Gospodarstwo Rybackie Andrzeja i Grażyny Falkowskich, Boksze Osada 10A, Puńsk, tel. 605888455, 601888148, 605888409
http://www.falko-ryby.eu, e-mail: falko@falko-ryby.eu

Kwatery, wypożyczalnie, adresy...

Gospodarstwo Agroturystyczne „Falko”,
Andrzej Falkowski, Boksze Osada 10A, 16-515 Puńsk, tel. 605 888455, 605 888409,
http://www.falko-ryby.eu, falko@falko-ryby.eu. Oferuje: pokoje 2 osobowe z łazienkami, domki 4-6 osobowe, łodzie wędkarskie 2 pomosty i duże molo ze stołami i ławami, taras z 2 grillami, małą wędzarnię ryb.
Na miejscu sprzedaż licencji na wędkowanie.

Halina Andrulewicz, Boksze Osada 11,16-515 Puńsk, tel. 667 470622. Dwupoziomowa kwatera położona 300 m od jeziora. Oferuje 4 pokoje z aneksami kuchennymi wraz z łazienkami. Widok z tarasu na jezioro. W okolicy panuje cisza i spokój.

Katarzyna i Karol Czaplis, Szlinokiemie 36,16-515 Puńsk, tel. 87 5161363, 795 567049, www.czaplisowo.pl, czaplisowo@gmail.com. Oferuje 10 miejsc noclegowych w domu z dwiema łazienkami, jadalnią i salonem z kominkiem, z ogrodem, sadem i plażą z pomostem nad jeziorem Judialis. Do dyspozycji gości łódka, rower wodny, grill i ognisko oraz WiFi.

Jezioro Bolesty

Jezioro Bolesty jest długim i wąskim jeziorem rynnowym, leżącym na szlaku rzeki Rospuda. Linia brzegowa jest słabo rozwinięta, bez zatok czy cypli. Brzegi porośnięte, poprzecinane licznymi jarami. Dno jeziora jest piaszczyste z nagłym spadkiem głębokości już przy brzegach. Jezioro Bolesty przypomina bardziej spokojną, szeroko rozlaną rzekę niż jezioro.
Zbiornik jest rybny, a przepływająca rzeka sprzyja występowaniu jazia, klenia, węgorza czy suma.
Zakaz używania silników spalinowych: całoroczny.

Charakterystyka: jezioro leszczowe, mezotroficzne
powierzchnia - 129 ha
głębokość maks. - 16,2 m, śr. - 7 m
długość - 5800 m, szerokość - 325 m

Użytkownik rybacki - zezwolenia wędkarskie: GOSPODARSTWO RYBACKIE PZW W SUWAŁKACH, 16-400 Suwałki, ul. M. Konopnickiej 10, tel./fax: 87 5664005, 87 5663636, http://www.pzw.suwalki.com.pl, e-mail: pzw@suwalki.com.pl

Kwatery, wypożyczalnie, adresy...

W okolicy polecamy:
Przystanek Rospuda , Marcin Sidor, Sucha Wieś 5, 16-420 Raczki, tel. 604 180083 www.przystanek.rospuda.pl, przystanek.rospuda@poczta.fm. Gospodarstwo posiada 5 pokoi z łazienkami. Pokoje 2-4 osobowe. Na terenie obiektu znajduje się sala z kominkiem, wiata na ognisko i grill. Bliska lokalizacja do jezior oraz rzeki Rospuda (1 km). Możliwość zorganizowania sauny. Wynajem sprzętu oraz organizacja spływów kajakowych. Wi–Fi.

Mirosław Olszewski, Dowspuda 26, 16-420 Raczki, tel. 697 976097. Malowniczo położone gospodarstwo nad rzeką Rospudą, 300 m. od ruin Pałacu Paca w Dowspudzie. Domek posiada dwa 4-osobowe apartamenty na parterze i poddaszu (salony z kominkiem i aneksem kuchennym), sypialnie z łazienkami, zadaszony taras. W ogrodzie kamienny grill, miejsce zabaw dla dzieci. Posiadamy do dyspozycji gości rowery górskie, kajaki, łodzie.

Jezioro Dowcień

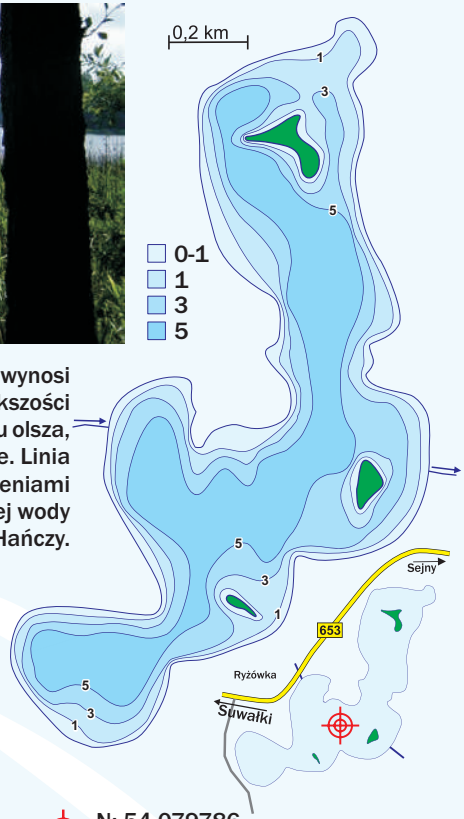

Jezioro Dowcień jest płytkie, jego średnia głębokość wynosi jedynie 4 metry. Jego brzegi są niskie, podmokłe i w większości bagienne, porośnięte drzewami liściastymi. Dominują tu olsza, wierzba i brzoza. Wody są mało przejrzyste, dno muliste. Linia brzegowa zbiornika jest silnie urozmaiconą z przewężeniami i zatokami. Z jeziora wypływa rzeczka Dowcianka, której wody łącząc się z rzeczką Żubrówką wpływają do Czarnej Hańczy. Na jeziorze są trzy niewielkie wyspy.
Zakaz używania silników spalinowych: całoroczny.

Charakterystyka: jezioro linowo-szczupakowe, eutroficzne,
powierzchnia - 83,5 ha ,
głębokość maks. - 10,4 m, śr. - 4 m
długość - 1950 m, szerokość - 575 m

N: 54.079786
E: 23.125398

Użytkownik rybacki - zezwolenia wędkarskie: GOSPODARSTWO RYBACKIE PZW W SUWAŁKACH, 16-400 Suwałki, ul. M. Konopnickiej 10, tel./fax: 87 5664005, 87 5663636, http://www.pzw.suwalki.com.pl, e-mail: pzw@suwalki.com.pl

Kwatery, wypożyczalnie, adresy...

„Nad Dowcieniem", Adam Czokajło, Burdeniszki 22, 16-402 Suwałki, tel. 695 844700, www.nad-dowcieniem.pl, addow@o2.pl. Oferuje trzy pokoje z oddzielnym wejściem, łazienkami i aneksem kuchennym. Do dyspozycji gości przygotowano również pomost nad jeziorem, łódkę i dwa kajaki. Istnieje możliwość bezpłatnego wypożyczenia rowerów, korzystania z wędek.

„Maciejówka nad jeziorem Dowcień", Burdeniszki 2, 16-402 Suwałki, tel.: 600 875 803, www.maciejowka.suwalszczyzna.net, maccies@interia.pl. Do wynajęcia cały dom z zadaszonym tarasem z widokiem na jezioro i garażem dla gości. Łącznie 10-12 osób . Nad jeziorem (50 m) 2 pomosty. Do dyspozycji 2 rowery górskie oraz łódź wiosłowa.

Jezioro Dręstwo/Dreństwo

Jezioro silnie wydłużone w kierunku północ-południe. Dno słabo urozmaicone, dwa głęboczki znajdują się w południowej części zbiornika. Brzegi porośnięte w niewielkim stopniu roślinnością wynurzoną łagodnie opadają w stronę jeziora.
Na jeziorze znajduje się jedna wyspa.
Zakaz używania silników spalinowych: 15 czerwca - 15 września.

Charakterystyka: jezioro sielawowe, mezotroficzne
powierzchnia - 504 ha
głębokość maks. - 25 m, śr. - 8,5 m
długość - 6875 m, szerokość - 1470 m

N: 53.715301
E: 22.728624

Użytkownik rybacki - zezwolenia wędkarskie:
Bobran Eugeniusz,
16-320 Bargłów Kościelny, Dreństwo 7B, tel. 87 6425620

Kwatery, wypożyczalnie, adresy...

Zdzisław Budziński, Woźnawieś 138, 19-206 Rajgród, tel. 721 773909, http://nadszuwarami.nocuj.com.pl, ewabu10@wp.pl. Gospodarstwo agroturystyczne położone jest nad jeziorem Dreństwo. Dysponuje 10 miejscami noclegowymi w pokojach dwu- i trzyosobowych. Jezioro Dreństwo przylega do gospodarstwa, w którym dostępne są: własny pomost i wypożyczalnia sprzętu wodnego (łódki, kajaki, rowery wodne) oraz własny staw, w którym występuje karp, karaś, płoć.

Letnisko nad Dreństwem, Dreństwo 27A, 16-320 Bargłów, tel. 87 6425650, 601 176431, http://www.agroszlapak.com, agroszlapak@op.pl. Pokoje gościnne na poddaszu domu z oddzielnym wejściem i zewnętrznymi schodami. Na miejscu są do dyspozycji łodzie wędkarskie. Początkujący, np. dzieci, mogą uczyć się wędkowania nad stawem. Gospodarz jest zapalonym wędkarzem i myśliwym. Zna dobrze atrakcyjne miejsca do łowienia ryb oraz polowań i chętnie podzieli się z Państwem swoją wiedzą i doświadczeniem.

Jezioro Gaładuś

8

Jezioro jest wydłużone w kierunku północ-południe, posiada znaczną ilość półwyspów, zatok oraz 5 wysp. Długość polskiej części linii brzegowej wynosi 17500 m. Przez jezioro przebiega granica polsko-litewska, która oznaczona jest żółtymi bojami. Dno jest bardzo urozmaicone z licznymi wypłyceniam oraz głęboczkami, są one dobrym miejscem połowu okonia.
W okresie zimowym jezioro jest licznie odwiedzane przez wędkarzy łowiących okonie oraz sieje.
Zakaz używania silników spalinowych: dozwolone stosowanie silników spalinowych o mocy do 5KM.

Charakterystyka: jezioro sielawowe, mezotroficzne,
powierzchnia - 592 ha
głębokość maks. - 54,8 m, śr. - 12,6 m
długość - 10600 m, szerokość - 1500 m

Użytkownik rybacki - zezwolenia wędkarskie: GOSPODARSTWO RYBACKIE PZW W SUWAŁKACH,
ul. M. Konopnickiej 10, tel./fax: 87 566 4005, 87 5663636,
http://www.pzw.suwalki.com.pl, e-mail: pzw@suwalki.com.pl

Jezioro Garbaś

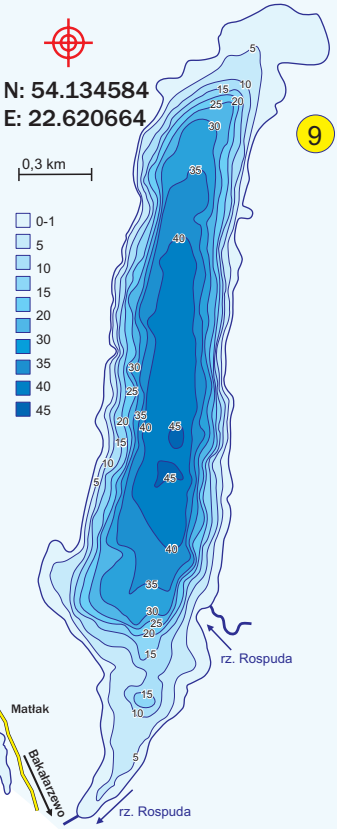

Zbiornik ma kształt wydłużony w kierunku północ-południe. W północnej części wpływa rzeka Rospuda i wypływa w południowej. Dno przy brzegach twarde, czasem kamienne. Od strony zachodniej brzegi porasta las iglasty, wzdłuż całego brzegu rosną skupiska trzcinowisk. Odwiedzane przez wędkarzy przez cały rok ze względu na występowanie dobrych miejsc do połowu ryb karpiowatych latem i okonia zimą.
Zakaz używania silników spalinowych: całoroczny.

Charakterystyka: jezioro sielawowo-leszczowe, mezotroficzne,
powierzchnia - 145 ha
głębokość maks. - 48 m, śr. - 21 m
długość - 3450 m, szerokość - 730 m

Użytkownik rybacki - zezwolenia wędkarskie: GOSPODARSTWO RYBACKIE PZW W SUWAŁKACH, 16-400 Suwałki, ul. M. Konopnickiej 10, tel./fax: + 87 566 40 05, 566 36 36, http://www.pzw.suwalki.com.pl, e-mail: pzw@suwalki.com.pl

Kwatery, wypożyczalnie, adresy...

Barbara i Bogumił Orchowscy, ul. Wólczańska 28, 16-424 Filipów, tel. 694 827052, barbara.orchowska@op.pl. Kwatera położona nad jeziorem Kamienne Filipowkie. Pokoje 3 i 5 osobowe, łazienka, aneks kuchenny, telewizor. Miejsce na grill i ognisko, teren ogrodzony, łódki i kajaki. Obiekt całoroczny. W okolicy znajduje się wiele atrakcyjnych wędkarsko jezior: Rospuda Filipowska (3 km), Wysokie (9 km), Białe Filipowskie (5 km), Garbaś (10 km).

W odległości 5 km. od jeziora Garbaś polecamy gospodarstwo ekologiczne Państwa Marianny i Ryszarda Kozicz, ul. Filipowska 10, 16- 423 Bakałarzewo, tel. 87 5693471, 507 414 527, b.kozicz@yahoo.com, położone na uboczu wsi, nad rzeką Rospudą. Polecamy specjały kuchni regionalnej, w tym sery podpuszczkowe własnego wyrobu. Dostępne są rowery górskie, łodzie wiosłowe, kajaki, sprzęt do wędkowania oraz własny pomost nad jeziorem Siekierowo. Możliwość organizacji spływów kajakowych.

Jezioro Gremzdy

Dobrze rozwinięta linia brzegowa. Jezioro składa się z dwóch mis. Przewężenie pomiędzy nimi jest lubiane przez wędkarzy ze względu na liczne występowanie okonia. Brzegi jeziora są porośnięte pasem trzcin. Liczne pomosty. Spadki głębokości umiarkowane, największe miejsce znajduje się na środku północnej misy jeziora.
Zakaz używania silników spalinowych: całoroczny.

Charakterystyka: jezioro linowo-szczupakowe, mezotroficzne,
powierzchnia - 208 ha
głębokość maks. - 14,3 m, śr. - 4,7 m
długość - 3200 m, szerokość - 700 m

N: 54.079786
E: 23.209720

Użytkownik rybacki - zezwolenia wędkarskie: GOSPODARSTWO RYBACKIE PZW W SUWAŁKACH, 16-400 Suwałki, ul. M. Konopnickiej 10, tel./fax: 87 5664005, 87 5663636, http://www.pzw.suwalki.com.pl, e-mail: pzw@suwalki.com.pl

Kwatery, wypożyczalnie, adresy...

Aleksandra Jegorow, Smolany Dąb 8, 16-503 Krasnopol, tel. 605 372 444, 515 311 453, http://www.gremzdy.pl, ola.smolanydab@wp.pl.
Pięknie położone pomiędzy dwoma jeziorami gospodarstwo agroturystyczne zaprasza do nowego domu we wsi Smolany Dąb 8. Dysponuje 5 pokojami 2-3 osobowymi z łazienkami. Do dyspozycji gości kuchnia, salon i duży taras z widokiem na jezioro oraz własna plaża z pomostem nad jeziorem Gremzdy.

POD JESIONEM, Jadwiga Tylman, Buda Ruska 19, 16-503 Krasnopol, tel. 87 5164554, 696 555762, www.suwalszczyzna.com.pl/pod-jesionem/, jadwigatylman@op.pl. Całoroczne gospodarstwo agroturystyczne położone w otulinie Wigierskiego Parku Narodowego. Piękna i cicha okolica, wiele jezior dookoła i przepływająca obok najpiękniejsza na Suwalszczyźnie rzeka - Czarna Hańcza oraz rodzinna atmosfera sprawia, iż jest to wymarzone miejsce na wypoczynek. Miejsca dla turystów przygotowano w samodzielnej kwaterze z kuchnią i łazienką. Turyści z kajakami również znajdą tu miejsce na nocleg. Na miejscu znajduje się pole namiotowe.

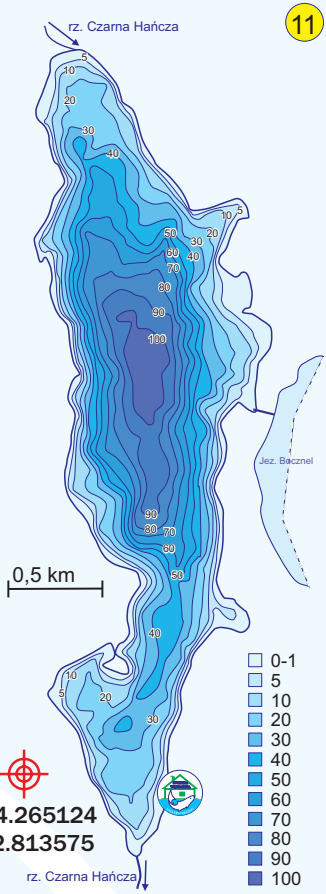

Najgłębsze jezioro w Polsce z bardzo charakterystycznym składem ichtiofauny. Brzegi jeziora są bardzo strome, pokryte głazami i kamieniami. Praktycznie brak roślinności przybrzeżnej poza kilkoma zatokami. Na jeziorze ustanowiono w 1962 r. rezerwat przyrody o nazwie „Jezioro Hańcza". W jeziorze występuje troć jeziorowa wpuszczona w latach 90-tych. Największe spotykane okazy troci osiągają masę ponad 8 kg. W części wschodniej do jeziora wpływa rzeka Czarna Hańcza, która kilka kilometrów wyżej ma swoje źródła, znajdując ujście po przeciwnej stronie akwenu.
Zakaz używania silników spalinowych: całoroczny.

Charakterystyka: jezioro sielawowe, oligotroficzne,
powierzchnia - 304,4 ha
głębokość maks. - 108,5 m, śr. - 38,7 m
długość - 4525 m, szerokość - 1175 m

N: 54.265124
E: 22.813575

Użytkownik rybacki - zezwolenia wędkarskie: GOSPODARSTWO RYBACKIE PZW W SUWAŁKACH, 16-400 Suwałki, ul. M. Konopnickiej 10, tel./fax: 87 5664005, 87 5663636, http://www.pzw.suwalki.com.pl, e-mail: pzw@suwalki.com.pl

Kwatery, wypożyczalnie, adresy...

Ignacy Andruczyk, Błaskowizna 4 A, 16-404 Jeleniewo, tel. 602 660618, www.nad-hancza.pl, ignacy.andruczyk@gmail.com. Kwatera położona nad jeziorem Hańcza. Własna plaża, możliwość wędkowania z brzegu, pomostu oraz łodzi. Pokoje z łazienkami, 2-3 osobowe oraz mieszkania wczasowe 5-6 osobowe. Możliwość wyżywienia. Kwatera wędkarska wyposażona w sprzęt wędkarski, łodzie, kapoki, pomieszczenie do sprawiania i przechowywania ryb.

Barbara Słowikowska, Błaskowizna 24, 16–404 Jeleniewo, tel. 87 5683448, 512 299 422. Gospodarstwo agroturystyczne położone na terenie Suwalskiego Parku Krajobrazowego, nad brzegiem jeziora Hańcza. Teren wokół domu ogrodzony, zagospodarowany. Do dyspozycji gości łodzie wiosłowe, kajaki, rowery. Oferuje całodzienne wyżywienie, kuchnia regionalna. Gospodyni piecze chleb według starej receptury, wyrabia sery i masło.

Jezioro Hołny

Jezioro bardzo silnie wydłużone, w południowej części znacznie rozszerzone. Położone przy granicy polsko-litewskiej niedaleko przejścia granicznego w Ogrodnikach. Dno jest dosyć regularne. Brzegi porośnięte zwartym ale dość wąskim pasem trzcin. Zbiornik stanowi dobre łowisko ryb karpiowatych, leszcza i płoci, z ryb drapieżnych dominuje szczupak.
Zakaz używania silników spalinowych: dozwolone stosowanie silników spalinowych o mocy do 5KM.

Charakterystyka: jezioro leszczowe, eutroficzne,
powierzchnia - 158,1 ha
głębokość maks. - 15,2 m, śr. - 5,8 m
długość - 3500 m, szerokość - 825 m

Użytkownik rybacki - zezwolenia wędkarskie:
Gospodarstwo Rybackie Andrzeja i Grażyny Falkowskich, Bokse Osada 10A, Puńsk, tel. 605 888455, 601 888148, http://www.falko-ryby.eu, e-mail: falko@falko-ryby.eu

Kwatery, wypożyczalnie, adresy...

Dolina Żurawi, Maciej Surma, Hołny Mejera 18, 16-500 Sejny, tel. 600 936642, http://www.dolinazurawi.pl, info@dolinazurawi.pl. Do dyspozycji 2 superkomfortowe apartamenty wraz infrastrukturą sportową irekreacyjną. Pobliski teren charakteryzuje się licznymi wzniesieniami, dużą liczbą jezior, bogatą siecią rzek i strumieni. W najbliższym otoczeniu znajduje się jezioro i plaża z dwoma pomostami. Dostępny sprzęt wodny, rowery.

Justyna Kulikowska, Półkoty 22, 16-500 Sejny, tel. +48 509 543 543, www.egle.sejny.pl, polkoty@gmail.com. Agroturystyka Egle położona jest we wsi Półkoty między lasem a jeziorem Berżnik, 7 km od przejścia granicznego z Litwą. Do wynajęcia piętro domu jednorodzinnego (2 pokoje 2-3 osobowe), wyposażona kuchnia, łazienka, salon z TV, internet wi-fi. Nad jeziorem Berżnik brzeg z miejscem na ognisko i pomostem wyłącznie dla naszych gości. Gospodarze udzielają informacji turystycznej o regionie. Po uzgodnieniu możliwość przyjazdu ze zwierzętami.

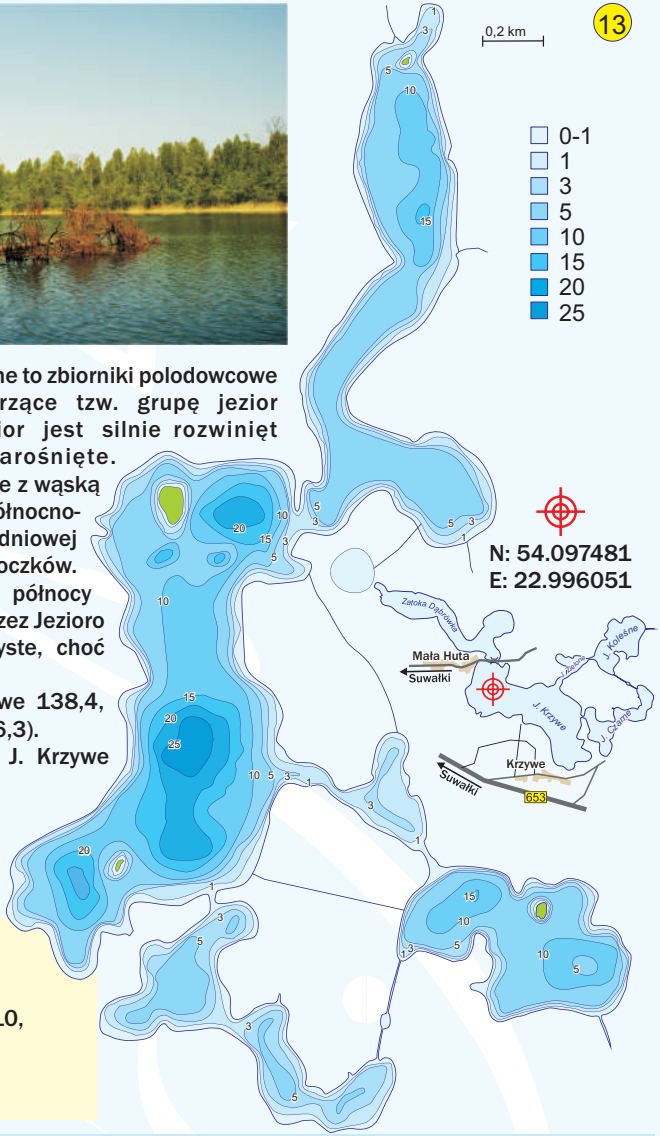

Jeziora Krzywe, Koleśne, Czarne, Zielone to zbiorniki polodowcowe położone niedaleko Suwałk, tworzące tzw. grupę jezior huciańskich. Linia brzegowa jezior jest silnie rozwinięta, brzegi w znacznej części zarośnięte. Największym z nich jest Jezioro Krzywe z wąską i krętą Zatoką Dąbrówka w części północno-wschodniej. W znacznie głębszej, południowej części jeziora znajduje się wiele głęboczków. Głównym dopływem jest płynąca z północy rzeka Kamionka. Odpływ następuje przez Jezioro Zielone do Koleśnego. Wody są czyste, choć niezbyt przejrzyste.

Łączna powierzchnia - 194 ha (Krzywe 138,4, Koleśne - 26,2, Czarne - 23,1, Zielone - 6,3).

Najgłębsze miejsce znajduje się na J. Krzywe (płd. część) - 28,5 m.

Zakaz używania silników spalinowych: całoroczny.

Użytkownik rybacki - zezwolenia wędkarskie: GOSPODARSTWO RYBACKIE PZW W SUWAŁKACH, 16-400 Suwałki, ul. M. Konopnickiej 10, tel./fax: + 87 566 40 05, 566 36 36, http://www.pzw.suwalki.com.pl, e-mail: pzw@suwalki.com.pl

Kwatery, wypożyczalnie, adresy...

Agnieszka Mackiewicz, Osinki 39, 16-402 Suwałki, tel. 510 105 559, www.sauna.osinki.pl, e-mail: sauna@osinki.pl. Gospodarstwo agroturystyczne we wsi Osinki, leżącej w sąsiedztwie lasów i jezior sprawia, że to idealne miejsce do rekreacji i spędzenia czasu z dala od miejskiego zgiełku i hałasu. Na gości czekają przytulne pokoje, chwile odprężenia w saunie lub rozkoszne „wylegiwanie się" w tradycyjnej balii. Basen odkryty oraz bliskość jeziora gwarantują połączenie kąpieli z czynnym spędzeniem czasu wolnego. Istnieje możliwość skorzystania z pieszych i rowerowych wycieczek po okolicy. Idealne miejsce dla wędkarzy, na których wieczorami czeka bilard, ognisko lub grill w przytulnej altanie.

Jezioro Mikaszewo

Jezioro ma charakter rynnowy, brzegi północne są niskie, a południowe wysokie i suche. Położone jest między dwoma śluzami: śluzą Perkuć, która łączy je z Jeziorem Krzywe i śluzą Mikaszówka tworzącą połączenie ze „Stawem Sosnówka".
Wzdłuż brzegów jeziora, na bindugach wyznaczonych zostało kilka miejsc na pola namiotowe.
Jezioro doskonale nadaje się do uprawiania sportów wodnych.
Zakaz używania silników spalinowych: brak.

N: 53.891998
E: 23.343787

Charakterystyka: jezioro leszczowe, eutroficzne,
powierzchnia - 126 ha
głębokość maks. - 15 m, śr. - 5,6 m
długość - 3800 m,
szerokość - 650 m

Użytkownik rybacki - zezwolenia wędkarskie: Gospodarstwo Rybackie „Augustów"
16-300 Augustow, ul. Turystyczna 7, tel. 606 355 074, +87 644 31 36, 644 35 56
http://www.wedkarstwo.sitech.pl/gr-augustow/, e-mail: Skoczko.Adam@post.pl

Kwatery, wypożyczalnie, adresy...

Sosnowy Młodnik, Gorczyca 37 e, 16-326 Płaska, tel. 501 446 837, 883 317 282, http://www.sosnowymlodnik.pl, galeziat@wp.pl. Gospodarstwo położone jest w sercu Puszczy Augustowskiej, na skraju lasów Nadleśnictwa Płaska, w pobliżu Kanału Augustowskiego. Usytuowanie gospodarstwa pozwala na spędzanie czasu na łonie przyrody - bliskość jezior zapewni aktywny wypoczynek, tak wędkarzom jak i miłośnikom sportów wodnych.

Osada Pod Lasem, Płaska 92B, 16-326 Płaska, tel. 87 6418076, 600 211 300, http://www.osadapodlasem.pl, lech@osadapodlasem.pl. Komfortowo urządzone domki wypoczynkowe położone na skraju Puszczy Augustowskiej. Organizowane spływy kajakowe i wycieczki rowerowe, przejażdżki konne, bryczką, zimą kuligi.

N: 53.858804
E: 22.990851

Jeziora Necko i Rospuda do niedawna były traktowane jako jedno jezioro. Rospudę uznawano za odnogę Necka. Linia brzegowa dobrze rozwinięta, w większości porośnięta lasem, z licznymi piaszczystymi plażami. Najgłębsze miejsce znajduje się na Necku. Znacznie płytsza Rospuda (10,5 m), posiada dwie wyspy.

Zakaz używania silników spalinowych:
15 czerwca - 15 września - j. Rospuda;
brak - j. Necko.

Charakterystyka: jezioro leszczowe, mezotroficzne,
pow. łącznie - 527,8 ha (422,7/105,1)
głębokość maks. - 25 m (N), 10,5 m (R)
śr. - 10 m (N), 5,1 m (R)
długość - 5400 m, szerokość - 850 m (N)
- 2600 m, szerokość - 600 m (R)

Użytkownik rybacki - zezwolenia wędkarskie:
GOSPODARSTWO RYBACKIE PZW W SUWAŁKACH, 16-400 Suwałki, ul. M. Konopnickiej 10,
tel./fax: + 87 566 40 05, 566 36 36, http://www.pzw.suwalki.com.pl, e-mail: pzw@suwalki.com.pl

Kwatery, wypożyczalnie, adresy...

Beata Pogorzelska, ul. Nad Nettą 17, 16-300 Augustów, tel. 605 567584, domek@plusnet.pl. Kwatera położona jest w bezpośrednim sąsiedztwie jeziora Necko. Oferuje salon z aneksem kuchennym w pełni wyposażonym, dwie sypialnie z łazienkami. W obiekcie jest telewizja satelitarna i dostęp do internetu. Wędkarzom udostępniono łódkę. Teren posesji jest ogrodzony i zagospodarowany. W odległości 200 m. znajduje się pomost na j. Necko. W pobliżu wypożyczalnie sprzętu wodnego.

Jacek i Marzena Olszewskscy, Topiłówka 58, 16-300 Augustów, tel.: 501 140104, http://dolinarospudy.com, topilowka@op.pl Do wynajęcia dom podzielony na dwa mieszkania, kuchnia, łazienka i pokoje 2,3,4 osobowe. Oferuje altany z kominkiem i grillem, duży plac zabaw, boisko do siatkówki, zarybione stawy, saunę (6-8 osobowa). Udostępnia się rowery górskie, rowerki dziecięce, łodzie wędkarskie.

Jezioro Okmin

16

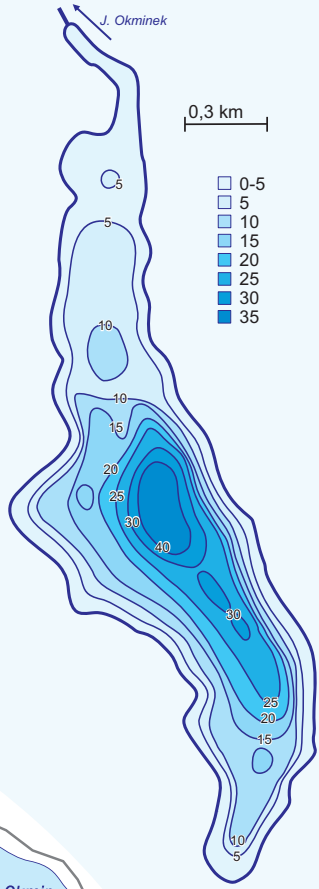

Jest to jezioro rynnowe, bezodpływowe. Linia brzegowa jest słabo rozwinięta. Na zachodnim brzegu jest kilka łagodnie zarysowanych zatoczek. Jezioro ma polne brzegi o łagodnych wzniesieniach, natomiast od strony wschodniej przechodzą w strome skarpy. Dookoła jeziora jest kilka zadrzewień (kępy leśne). Z północnej strony wypływa struga z jeziora Okmin Mały. Na zachodnim brzegu jeziora położone są dwie wsie: od północy Czarnakowizna, a od południa Osowa.
Zakaz używania silników spalinowych: całoroczny.

Charakterystyka jeziora: sielawowe, mezotroficzne,
powierzchnia - 117,4 ha
głębokość maks. - 39,9 m, śr. - 13,4 m
długość - 2770 m, szerokość - 750 m

N: 54.156202
E: 22.822108

Użytkownik rybacki - zezwolenia wędkarskie: Spółka rybacka „Pod Sieją”
Czarnakowizna 21, 16-402 Suwałki, tel. 87 5636046

Kwatery, wypożyczalnie, adresy...

W okolicy polecamy:
Kwatery „U Edyty”, Jemieliste 13C, 16-424 Filipów, www.jemieliste.suwalszczyzna.net.
Całoroczne gospodarstwo agroturystyczne położone bezpośrednio nad jeziorem Jemieliste. Do wynajęcia 10 miejsc noclegowych w nowo wyposażonych czterech pokojach. Do dyspozycji gości kuchnia i salon z TV i internetem bezprzewodowym. W ogrodzie altana z wędzarnią i grillem.

Jezioro Pierty

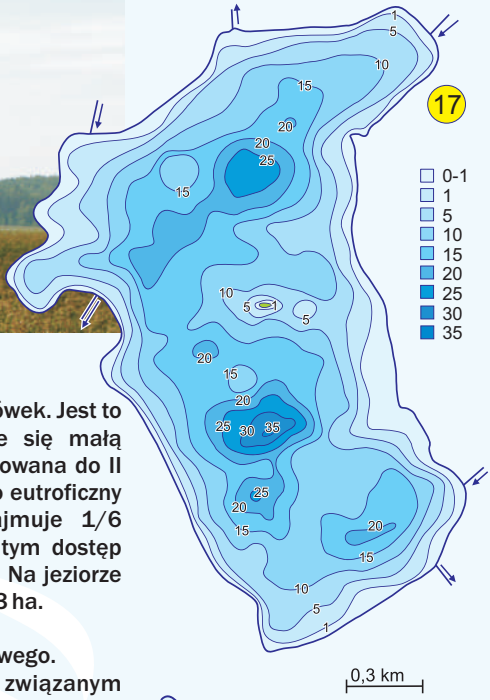

Jezioro Pierty czasem określane jest jeziorem Perty.
Pierty łączą się z Jeziorem Wigry poprzez Jezioro Omułówek. Jest to jezioro eutroficzne tzn. jest żyzne i charakteryzuje się małą przejrzystością wody. Czystość wód została zakwalifikowana do II klasy. Bogata roślinność i muliste dno potwierdza jego eutroficzny charakter. Roślinność jest tak dostatnia, że zajmuje 1/6 powierzchni zbiornika. Utrudniony jest w związku z tym dostęp jeziora, wędkowanie z brzegu jest niemal niemożliwe. Na jeziorze jest wyspa nazwana Ostrówkiem. Jej powierzchnia to 0,3 ha.

Jezioro położone na terenie Wigierskiego Parku Narodowego. Wędkowanie podlega znacznym ograniczeniom związanym z zadaniami ochronnymi WPN. Regulamin wędkowania znajduje się na stronie http://wigry.win.pl/it/wedkowanie.htm.
Zakaz używania silników spalinowych: całoroczny.

Charakterystyka jeziora: sielawowe, eutroficzne,
powierzchnia - 228 ha
głębokość maks. - 38 m, śr. - 10,4 m
długość - 2450 m, szerokość - 1325 m

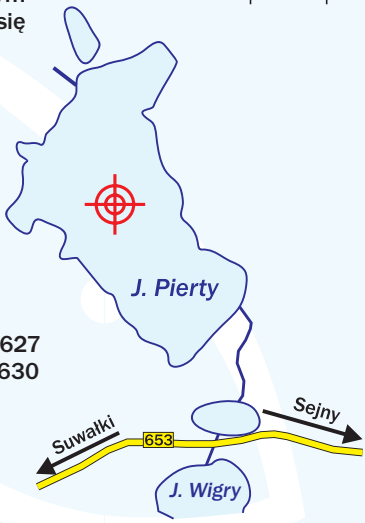

Użytkownik rybacki - zezwolenia wędkarskie: Wigierski Park Narodowy,
Krzywe 82, 16-402 Suwałki, tel. 87 5632540,
http://www.wigry.win.pl, wigrywigry_pn@su.onet.pl

Jezioro Pomorze

18

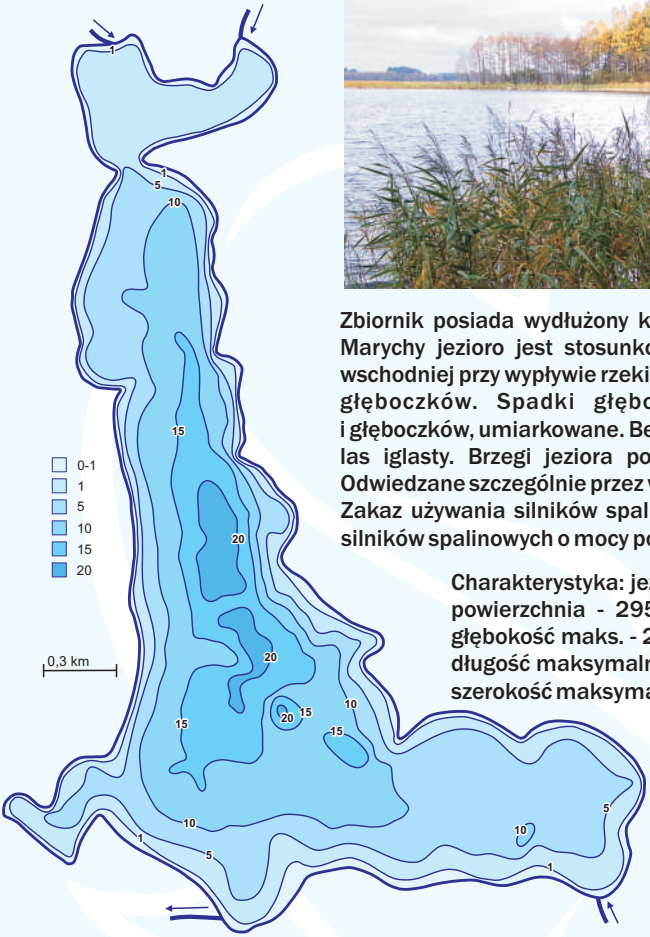

Zbiornik posiada wydłużony kształt, przy wsi Giby i wpływie rzeki Marychy jezioro jest stosunkowo wąskie, rozszerza się w części wschodniej przy wypływie rzeki. Dno jest urozmaicone, posiada kilka głęboczków. Spadki głębokości na stokach jeziora, jak i głęboczków, umiarkowane. Bezpośrednie otoczenie jeziora stanowi las iglasty. Brzegi jeziora porośnięte są wąskim pasem trzcin. Odwiedzane szczególnie przez wędkarzy od wiosny do jesieni.
Zakaz używania silników spalinowych: całoroczny zakaz używania silników spalinowych o mocy powyżej 5KM.

Charakterystyka: jezioro leszczowe, eutroficzne,
powierzchnia - 295 ha
głębokość maks. - 29,5 m, śr. - 8,5 m
długość maksymalna - 4400 m.
szerokość maksymalna - 1300 m.

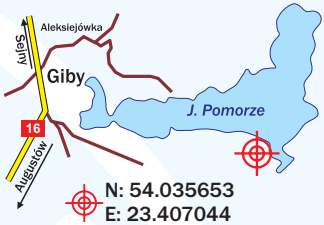

N: 54.035653
E: 23.407044

Użytkownik rybacki, zezwolenia wędkarskie: PZW, Okręg Białystok
http://www.pzw.bialystok.pl, tel. 85 675 25 26, 85 675 25 56

Kwatery, wypożyczalnie, adresy...

Justyna Czyżyńska, Giby 15, 16-506 Giby, tel. 607 476 199, 605 946 913. Domek nad jezioro Gieret, w otoczeniu lasów Puszczy Augustowskiej. Miejsce to doskonale sprzyja zarówno wypoczynkowi nad wodą, wędkowaniu, jak i aktywnym formom rekreacji. Domek przeznaczony jest dla 2-4 osób, posiada pełne wyposażenie do pobytu wypoczynkowego i samodzielnego przygotowywania posiłków. W ramach oferty istnieje możliwość korzystania z pomostu i łódki.

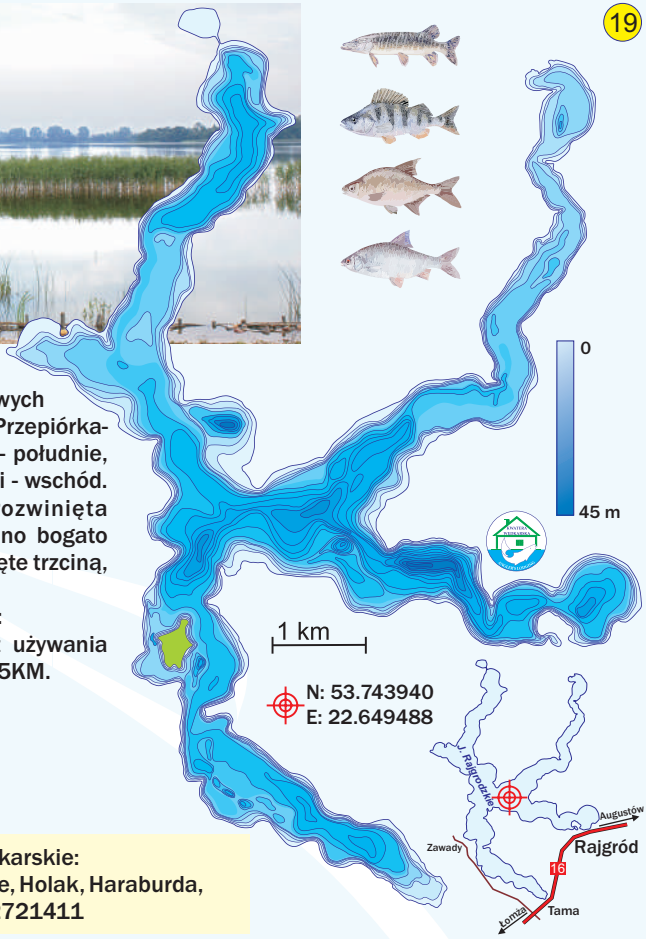

Zbiornik rynnowy, składający się z połączonych ze sobą wąskich, rynnowych zatok : Stackie - północny-zachód, Przepiórka- północny-wschód, rejon Czarnej Wsi - południe, zbiornik główny, wypływ Rzeki Jegrzni - wschód. Linia brzegowa bardzo silnie rozwinięta z licznymi zatokami, półwyspami. Dno bogato urozmaicone. Brzegi są silnie porośnięte trzciną, co utrudnia wędkowanie z brzegu.
Zakaz używania silników spalinowych:
15 czerwca - 30 wrzesnia – zakaz używania silników spalinowych o mocy powyżej 5KM.

Charakterystyka: jezioro sielawowe, mezotroficzne,
powierzchnia - 1503 ha
głębokość maks. - 45 m, śr. - 9 m

Użytkownik rybacki - zezwolenia wędkarskie:
Gospodarstwo Rybackie w Rajgrodzie, Holak, Haraburda, Rajgród, ul. Warszawska 11, tel. 86 2721411

Kwatery, wypożyczalnie, adresy...

Teresa i Czesław Karpińscy, 19-206 Rajgród, ul. Podliszewo 16A, tel./fax (+86) 2721794, www.czester.suwalszczyzna.net, czeslaw.karpinski@interia.pl. Gospodarstwo agroturystyczne prowadzi kwaterę wędkarską. Posiada wygodne 3- osobowe łodzie, kapoki, sprzęt wędkarski, oddzielny budynek do przechowywania sprzętu wędkarskiego, ładowania akumulatorów oraz pomieszczenia do patroszenia i przechowywania ryb. Do dyspozycji duży, drewniany pomost, z którego bardzo chętnie korzystają wędkarze. Na miejscu można wykupić pozwolenie na połów oraz skorzystać z mapy batymetrycznej. Pokoje 3 i 4 –osobowe z łazienkami oraz kuchnię z kompletnym wyposażeniem.

Anna i Ireneusz Glinieccy, ul. Zabród 1A, 19-206 Rajgród, tel. 604 249902, www.agroturystykazabrod.pl, ania.gl1@wp.pl. Domek znajduje się na tzw. Pojezierzu Rajgrodzkim. Spacerując przez sosnowy las po około 800 metrach dochodzi się do jeziora Rajgrodzkiego, na którym obowiązuje strefa ciszy, sprzyjająca wędkowaniu. Do dyspozycji gości: trzy sypialnie dwuosobowe, salon z kominkiem, łazienka, natrysk, kuchnia gazowa, lodówka, dwa tarasy widokowe. Dostępna łódź wiosłowa, altana z grilem.

Jezioro Rospuda Filipowska

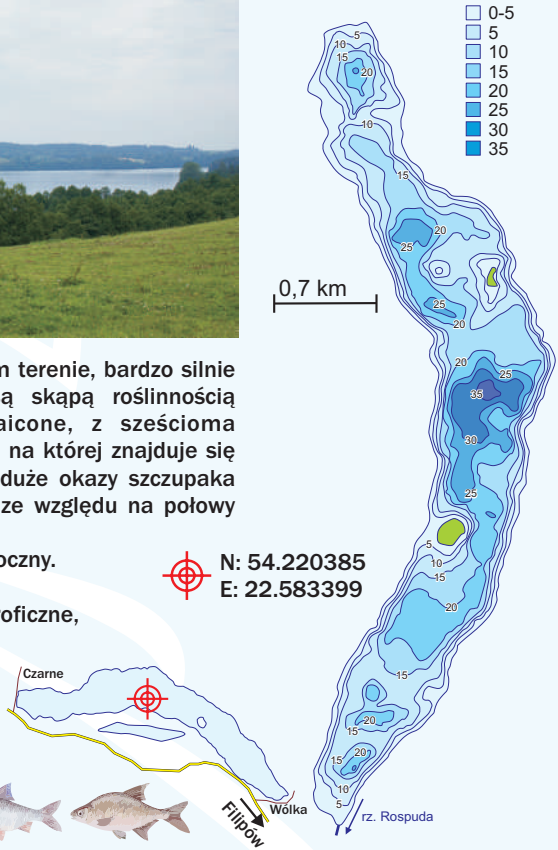

Jezioro położone w pięknym pagórkowatym terenie, bardzo silnie wydłużone. Strome brzegi porośnięte są skąpą roślinnością przybrzeżną. Dno jest bardzo urozmaicone, z sześcioma głęboczkami, wypłyceniami i jedną wyspą, na której znajduje się kolonia kormoranów. Wędkarze łowią tu duże okazy szczupaka i leszcza, a zimą jest odwiedzane licznie ze względu na połowy okonia.
Zakaz używania silników spalinowych: całoroczny.

N: 54.220385
E: 22.583399

Charakterystyka: jezioro sielawowe, mezotroficzne,
powierzchnia - 333 ha
głębokość maks. - 38,9 m, śr. - 14,5 m
długość - 5800 m, szerokość - 850 m

Użytkownik rybacki - zezwolenia wędkarskie: GOSPODARSTWO RYBACKIE PZW W SUWAŁKACH, 16-400 Suwałki, ul. M. Konopnickiej 10, tel./fax: 87 5664005, 87 5663636, http://www.pzw.suwalki.com.pl, e-mail: pzw@suwalki.com.pl

Kwatery, wypożyczalnie, adresy...

Noclegi Nad Rospudą, Andrzej i Agnieszka Kowalczuk, Wólka 2, 16-424 Filipów, tel. 602 356080, www.nadrospuda.com.pl, nadrospuda@o2.pl. Proponujemy Państwu odpoczynek w doskonale wyposażonych, samodzielnych 2 domkach letniskowych: 4-osobowym i 6-osobowym. Jest możliwość korzystania z pobliskiej wypożyczalni kajaków i łódek. Idealne miejsce na wypoczynek ciszy i spokoju, z łatwym dostępem do okolicznych jezior.

Ryszard Iwanicki, Wólka 19B, 16-424 Filipów, tel. 507 941037. Do wynajęcia samodzielny, murowany, dom parterowy położony nad jeziorem Rospuda, w pobliżu jezior Wysokie i Kamienne. Dookoła posesji rozciąga się las.Teren ogrodzony, zagospodarowany. Własna plaża, pomost, sprzęt pływający. Do wynajęcia cały dom: 3 pokoje 2-osobowe, kuchnia, łazienka/WC, taras. W drugim budynku na piętrze 2 pokoje 2-osobowe, łazienka/WC. Do dyspozycji gości pomost oraz łódka nad jeziorem Rospuda.

Jezioro Sajno

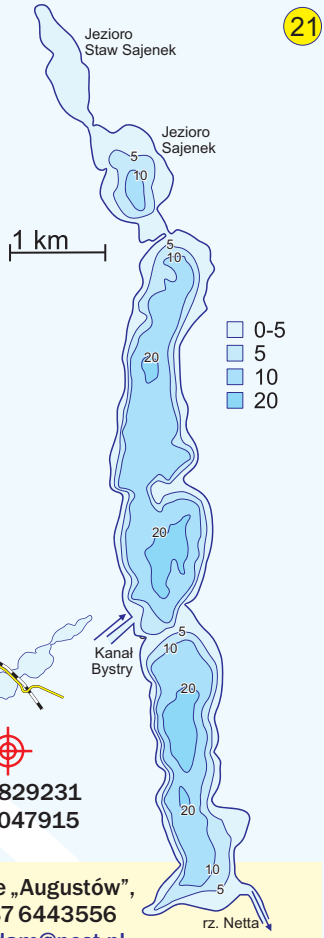

Sajno jest największym jeziorem w grupie jezior augustowskich. Jezioro jest wydłużone, brzegi są wysokie, w większości porośnięte lasem. Sajno można podzielić na trzy plosa, stanowiące trzy głęboczki, dosyć wyraźnie zaznaczone cyplami. Od wschodu Sajno łączy się z jeziorami Sajenek (sztuczna grobla z szosą i torem kolejowym) i Staw Sajenek. W północnej części jeziora ma ujście Kanał Bystry. Przez środek jeziora przebiega silny nurt.
Zakaz używania silników spalinowych: 15 czerwca - 15 września.

Charakterystyka: jezioro sielawowe, mezotroficzne,
powierzchnia - 522 ha
głębokość maks. - 27 m, śr. - 10 m
długość - 7100 m, szerokość - 1100 m

N: 53.829231
E: 23.047915

Użytkownik rybacki - zezwolenia wędkarskie: Gospodarstwo Rybackie „Augustów”, 16-300 Augustow, ul. Turystyczna 7, tel. 606 355 074, 87 6443136, 87 6443556
http://www.wedkarstwo.sitech.pl/gr-augustow/, e-mail: Skoczko.Adam@post.pl

Jezioro Jeziorki

Misa jeziora leży w niecce terenowej. Północny fragment brzegu jest w miarę łagodny. Wzdłuż południowego brzegu biegnie droga asfaltowa łącząca Augustów i Ełk. Dno jest wyrównane, głęboczek znajduje się w zachodniej części zbiornika. Roślinność wynurzona występuje wzdłuż całej linii brzegowej jeziora.
Zakaz używania silników spalinowych: 15 czerwca - 15 września.
Charakterystyka: jezioro linowo-szczupakowe, eutroficzne,
powierzchnia - 9,74 ha, głębokość maks. - 4,5 m
długość - 610 m, szerokość - 165 m

Użytkownik rybacki - zezwolenia wędkarskie: Jasionek Marek
16-300 Augustów, Jeziorki 13 A, tel. 605 055 748

Jezioro Sejwy

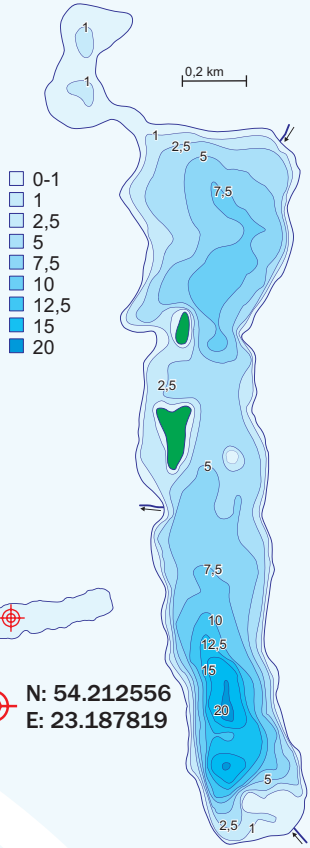

Roślinność wynurzona występuje prawie wzdłuż całej linii brzegowej jeziora. Najobficiej porasta południowo zachodnią część jeziora oraz miejsca wpływu i wypływu cieków. Wschodnia część zbiornika jest zdecydowanie głębsza, występują tu dwa głęboczki. Część zachodnia jest płytsza (do 10 m) są tutaj dwie duże wyspy oraz wielki głaz, widoczny w czasie niskiego stanu wody. W części końcowej jezioro tworzy płytka zatokę, połączoną przesmykiem z głównym plosem.
Zakaz używania silników spalinowych: całoroczny.

Charakterystyka: jezioro leszczowe, eutroficzne,
powierzchnia - 98,97 ha
głębokość maks. - 21,5 m, śr. - 4,8 m
długość - 2675 m, szerokość - 540 m

N: 54.212556
E: 23.187819

Użytkownik rybacki - zezwolenia wędkarskie: GOSPODARSTWO RYBACKIE PZW W SUWAŁKACH, 16-400 Suwałki, ul. M. Konopnickiej 10, tel./fax: 87 56640 05, 5663636, http://www.pzw.suwalki.com.pl, e-mail: pzw@suwalki.com.pl

Kwatery, wypożyczalnie, adresy...

Ośrodek Šilaine, Oszkinie 41, 16-515 Puńsk, tel. 87 5161242, 508 604779, 609 438671, http://www.silaine.mnt.pl, albinas@interia.pl. Ośrodek jest położony na pograniczu polsko-litewskim (4 km od granicy), nad często odwiedzanym przez wędkarzy jeziorem Sejwy. Do wynajęcia łodzie drewniane i plastikowe, rowery wodne i kajaki. Oferuje 60 miejsc noclegowych w pokojach z łazienkami, salę bankietową, saunę i pole namiotowe.

Kwatera agroturystyczna „Šilas", Oszkinie 38A, 16-515 Puńsk, tel. 607 394952, http://www.punskas.pl/silas, valdi_punsk@o2.pl. Kwatera położona bezpośrednio nad j. Sejwy, przy lesie. Na pow. ok. 1 ha rozlokowane są 3 domki, łącznie 22 miejsca noclegowe. Brzeg jeziora zagospodarowany, pomost, sprzęt pływający.

Agroturystyka „U Honorki", ul. Strażacka 1, 16-515 Puńsk, tel. 665 197954, www.agroturystykapuns.republika.pl. Kwatera położona w miejscowości Puńsk, 3 km od j. Sejwy. Oferuje całoroczny, drewniany trzy pokojowy domek z dużym ogrodem. Do dyspozycji gości garaż, grilll oraz wędzarnia.

Jezioro jest bardzo wydłużone. Linia brzegowa jest silnie rozwinięta, tworzy szereg półwyspów i zatok. Najgłębsze miejsce znajduje się w południowej części zbiornika, przed wyspą. Urozmaicone dno ma wiele głęboczków i wypłyceń. Jezioro otoczone lasem iglastym. Nad brzegami liczne kwatery agroturystyczne. Wędkarze łowią najczęściej szczupaki, okonie i leszcze, w jeziorze jest również sieja. Zakaz używania silników spalinowych: 15 czerwca - 15 września.

N: 53.914753
E: 23.212709

Charakterystyka: jezioro sielawowe, mezotroficzne,
powierzchnia - 460 ha
głębokość maks. - 41,5 m, śr. - 14,1 m
długość - 6900 m, szerokość - 1100 m

Użytkownik rybacki - zezwolenia wędkarskie: Gospodarstwo Rybackie „Augustów", 16-300 Augustow, ul. Turystyczna 7,
tel. 606 355 074, 87 6443136, 87 6443556
http://www.wedkarstwo.sitech.pl/gr-augustow/
e-mail: Skoczko.Adam@post.pl

Kwatery, wypożyczalnie, adresy...

Zajazd u Lecha, Lech Selwent, Sucha Rzeczka 3B, 16-326 Płaska, tel.: 87 6418073, 514 555892, www.zajazdulecha.pl.
Obiekt położony nad jeziorem Serwy, do wynajęcia pokoje 2, 3 osobowe z pełnym węzłem sanitarnym. W obiekcie możliwość spróbowania potraw z ryb oraz kuchni regionalnej. Obiekt sezonowy otwarty od maja do października.

Gospodarstwo gościnne „Arizona", Antoni Raczkowki, Mołowiste 26 A, 16-326 Płaska, tel. 604 405578, gos.gos.arizona@interia.pl. Dom położony na wschodnim brzegu j. Serwy. Do dyspozycji pokoje 2,3 i 4-osobowe z łazienkami, kuchnia, plaża z pomostem. Możliwość całodziennego wyżywienia. W cenie pobytu sprzęt pływający.

Jezioro Studzieniczne

24

Jezioro Studzieniczne leży na szlaku Kanału Augustowskiego. Od zachodu, poprzez śluzę Przewięź, łączy się z jeziorem Białym Augustowskim. Wypływający na wschodzie Kanał prowadzi do śluzy Swoboda. Linia brzegowa jest urozmaicona, porośnięta głównie lasem sosnowym, brzegi podmokłe. Na jeziorze znajdują się wyspy: Lipówek, Janowy Grąd, Brzozowy Grąd.
Zakaz używania silników spalinowych: brak.

Charakterystyka: jezioro sielawowe, mezotroficzne,
powierzchnia - 253 ha
głębokość maks. - 30,5 m, śr. - 8,7 m
długość - 3425 m, szerokość - 1000 m

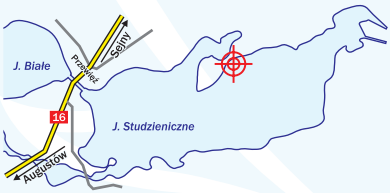

N: 53.864701
E: 23.112781

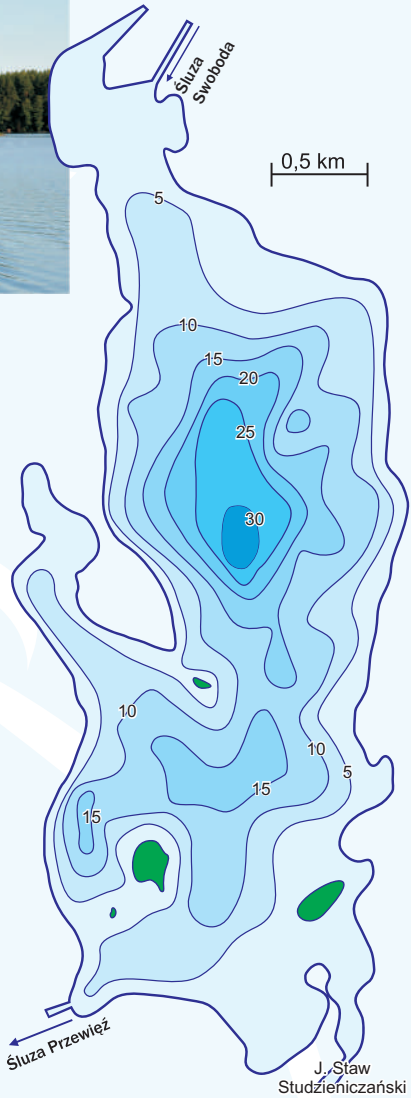

0-5
5
10
15
20
25
30

Użytkownik rybacki - zezwolenia wędkarskie: Gospodarstwo Rybackie „Augustów”, 16-300 Augustow, ul. Turystyczna 7, tel. 606 355 074, +87 644 31 36, 644 35 56
http://www.wedkarstwo.sitech.pl/gr-augustow/, e-mail: Skoczko.Adam@post.pl

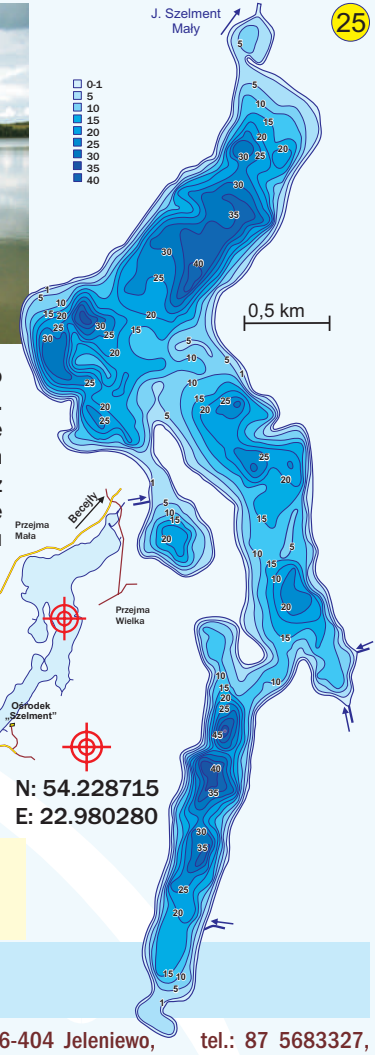

Polodowcowe jezioro rynnowe z trzema wyraźnymi plosami. Dno jest bardzo zróżnicowane z wieloma głęboczkami i wypłyceniami. Brzegi jeziora kamieniste, żwirowate w części porośnięte roślinnością przybrzeżną. W północnej części łączy się z jeziorem Szelment Mały. Jeziora te są dość licznie odwiedzane przez wędkarzy zarówno latem jak i zimą. Akwen posiada dobre warunki do uprawiania wędkarstwa, szczególnie do połowu szczupaków, leszczy, okoni oraz siei.
Zakaz używania silników spalinowych: całoroczny.

Charakterystyka: jezioro sielawowe, mezotroficzne,
powierzchnia - 356 ha
głębokość maks. - 45 m, śr. - 15 m
długość - 6250 m, szerokość - 1125 m

N: 54.228715
E: 22.980280

Użytkownik rybacki - zezwolenia wędkarskie:
Okręg Polskiego Związku Wędkarskiego w Białymstoku
ul. Jurowiecka 33, tel.: 85 6752526, www.pzw.bialystok.pl

Kwatery, wypożyczalnie, adresy...

Elżbieta i Jerzy Leśniewscy, Leszczewo 27, 16-404 Jeleniewo, tel.: 87 5683327, 791 454535, http://www.aura.suwalszczyzna.net, dworekaura@hotmail.com. Kwatera agroturystyczna położona 40 m od jeziora Szelment Wielki. Pokoje 2, 3 i 4 -osobowe z łazienkami i telewizorem. Do dyspozycji gości: salon kominkowy, grill, pomost i 3 łodzie, internet bezprzewodowy, wyposażona kuchnia.

Wacława Poniatowska, Przejma Wielka 29, 16-411 Szypliszki, tel. 501 105802, www.buncolowka.com, w.poniatowska@o2.pl. Pensjonat Buncolówka położony nad j. Szelment Wielki. Czyste jeziorozachęca do kąpieli i wędkowania.

Pansjonat „Na Wzgórzu", Udryn 12a, 16-404 Jeleniewo, tel. 508 385889, www.nawzgorzu.za.pl, księgarnie.kruk@op.pl. Wypoczynek w komfortowo urządzonych pokojach z łazienkami i TV. Do dyspozycji miejsce na grill i ognisko, altana na wodzie, plac zabaw, boisko, łódź wiosłowa, kajaki, wędki, rowery, sala rekreacyjna. Na posesji są dwa zarybione stawy 0,8h i 1,5h, obowiązuje zasada „złap i wypuść".

Jezioro Szelment Mały

26

Szelment Mały zalicza się do zbiorników polodowcowych rynnowych. Linia brzegowa jest silnie rozwinięta. Akwen można podzielić na dwie części: północno-wschodnią - płytszą oraz południową - głębszą. Część północno-wschodnia od wschodu połączona jest wąskim przesmykiem z jeziorem Jodel.

Zakaz używania silników spalinowych: całoroczny.

Charakterystyka jeziora: leszczowe, mezotroficzne,
powierzchnia - 168 ha
głębokość maks. - 28,5 m, śr. - 9 m
długość - 3530 m, szerokość - 900 m

Użytkownik rybacki - zezwolenia wędkarskie:
Okręg Polskiego Związku Wędkarskiego w Białymstoku
ul. Jurowiecka 33, tel.: 85 6752526, www.pzw.bialystok.pl

N: 54.25615
E: 23.029647

Kwatery, wypożyczalnie, adresy...

Bożena Kozłowska, Krzywólka 45, 16-411 Szypliszki, tel. 606 894820, http://mojakraina.eu, bozena_kozlowska@vp.pl. Dom wolnostojący, cały do użytku wędkarzy. Na piętrze 3 pokoje z balkonami, 8 miejsc noclegowych. Piękne widoki, gdyż dom położony jest na wzniesieniu, w pobliżu znajdują się trzy jeziora. Na parterze pokój dzienny z telewizorem i kominkiem, kuchnia, łazienka z pralką i prysznicem. Taras z hamakiem, w altanie grill. Osobny, zamykany garaż to dobre miejsce na przechowywanie sprzętu.

Małgorzata Chmielewska, Becejły, 16-411 Szypliszki, tel. 608 571032, www.domekmoczykija.tvc.pl, turtul@wp.pl. „Domek Moczykija" w Becejłach to malowniczo położony przy lesie, 30 m. od jeziora Ingiel i 2 km. od jeziora Szelment Mały, drewniany domek dla 6-8 osób. Domek posiada dwa pokoje dwuosobowe, salon z kominkiem, wyposażoną część kuchenną, łazienkę. Do dyspozycji gości jest przyczepa kempingowa oraz łódka. Na terenie ogrodzonej działki znajduje się zadaszone miejsce do przygotowywania i spożywania posiłków, grill, miejsce na ognisko.

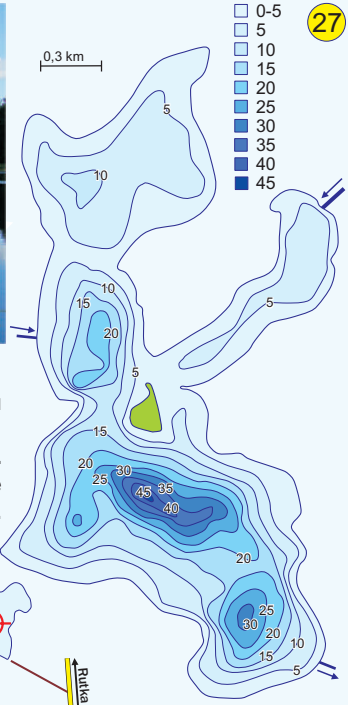

Jezioro ma kształt nieregularny, leży w niszy terenowej w pięknym pagórkowatym terenie w obszarze Suwalskiego Parku Krajobrazowego. Dno jeziora jest urozmaicone trzema głęboczkami i wypłyceniami. W centralnej części jeziora usytuowana jest wyspa. Polecane dla łowców drapieżników: szczupaków i okoni. W jeziorze występuje troć jeziorowa, łowiona najczęściej w okresie wiosennym. Zimą wędkarze łowią okonie oraz licznie występującą sieję.
Zakaz używania silników spalinowych: całoroczny.

Charakterystyka: jezioro sielawowe, mezotroficzne,
powierzchnia - 89 ha
głębokość maks. - 46,2 m, śr. - 10 m
długość - 2050 m, szerokość - 775 m

N: 54.230170
E: 22.897475

Użytkownik rybacki - zezwolenia wędkarskie: GOSPODARSTWO RYBACKIE PZW W SUWAŁKACH, 16-400 Suwałki, ul. M. Konopnickiej 10, tel./fax: 87 5664005, 87 5663636, http://www.pzw.suwalki.com.pl, e-mail: pzw@suwalki.com.pl

Kwatery, wypożyczalnie, adresy...

Sławomir Kulbacki, Szurpiły 27, 16-404 Jeleniewo, tel. 600474981, www.szurpiły.pl, www.szurpily.com.pl. Siedlisko położone w sercu Suwalskiego Parku Krajobrazowego. Oferuje wygodne apartamenty w nowo otwartym obiekcie ulokowanym w odległości 150 m jeziora Szurpiły i 200 m do lasu.

STARA CHATA, Kazimierówka 9, 16-404 Jeleniewo, tel. 512 779 909, http://www.starachata.suwalszczyzna.com.pl, starachata@vp.pl. Gospodarstwo agroturystycznego położone w otulinie Suwalskiego Parku Krajobrazowego, nieopodal jeziora Szurpiły. Oferuje pokoje łazienkami i TV, aneks kuchenny (m.in. z tradycyjnym piecem na drewno), sauna, internet bezprzewodowy, parking.

Jadwiga Winnik, Sidory 17, 16-404 Jeleniewo, tel: 661 118 020, http://www.wichura.com, wichura@wichura.com. Do wynajęcia cztery pokoje dwuosobowe z łazienkami i TV, salon z kominkiem, kuchnię, jadalnię, taras widokowy, salę do biesiadowania, altankę oraz parking. Do dyspozycji wędkarzy dwa stawy, wędki, miejsce na grilla oraz wędzarka.

Jezioro Tobołowo

Tobołowo jest 87-hektarowym zbiornikiem leżącym 1,5 km na wschód od Blizna, w tej samej rynnie polodowcowej. Jezioro poprzez przesmyk łączy się z jeziorem Kopanica (powierzchnia - 40 ha, głębokość maks. - 6 m), a następnie niewielkim ciekiem z jeziorem Blizienko. W przeszłości jeziora Tobołowo, Kopanica, Blizienko i Blizno i stanowiły jeden zbiornik, podzielony się na mniejsze jeziora na skutek wypłycania i zarastania.

Jezioro ma wydłużony kształt, zakręcony ku północy. Wysokie brzegi tworzą liczne zatoczki. Od wschodu porasta je las, od zachodu znajdują się zabudowania Kopanicy i Tobołowa.

Zakaz używania silników spalinowych: 15 czerwca - 15 września.

Charakterystyka: jezioro leszczowe, eutroficzne,
powierzchnia - 87 ha
głębokość maks. - 9.5 m, śr. - 2,5 m.
długość - 2800 m, szerokość - 500 m

Użytkownik rybacki - zezwolenia wędkarskie:
Michał Osewski, tel. 600 994 266

Jezioro Wigry

Stowarzyszenie Lokalna Grupa Rybacka Pojezierze Suwalsko-Augustowskie

29

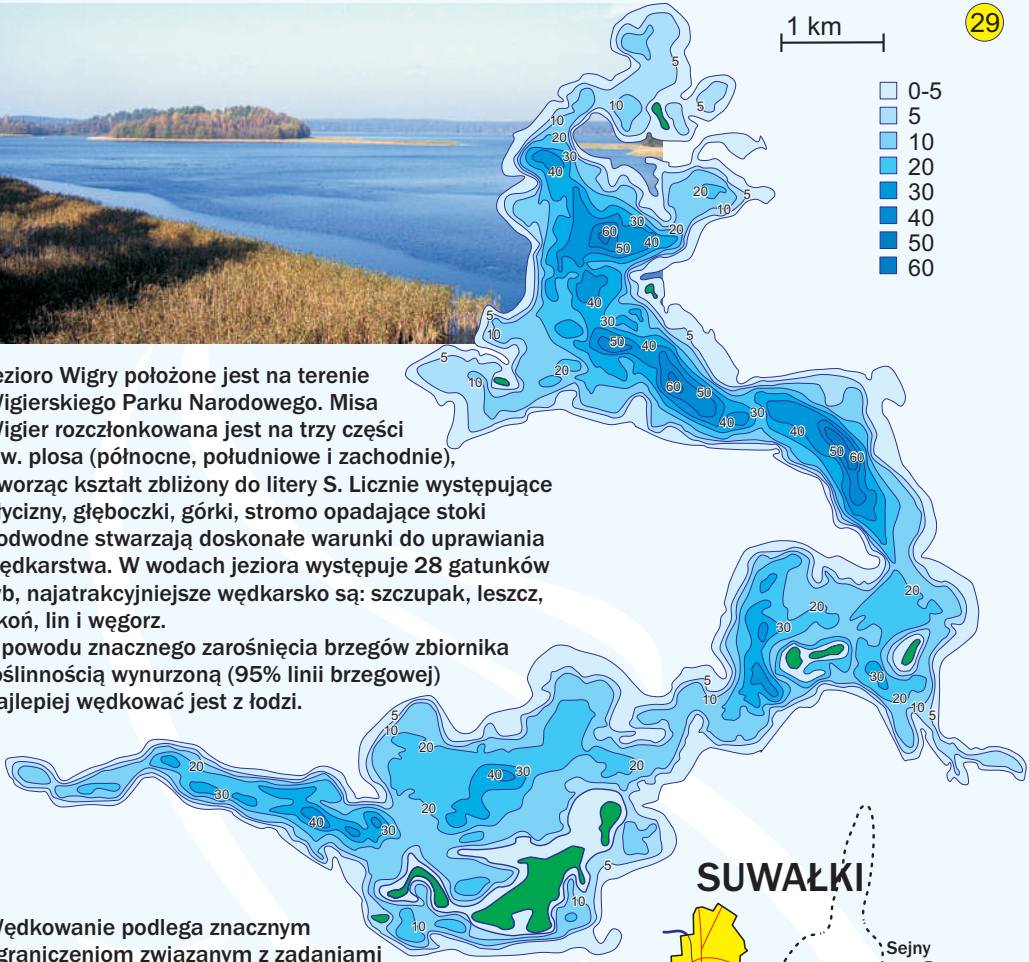

Jezioro Wigry położone jest na terenie Wigierskiego Parku Narodowego. Misa Wigier rozczłonkowana jest na trzy części tzw. plosa (północne, południowe i zachodnie), tworząc kształt zbliżony do litery S. Licznie występujące płycizny, głęboczki, górki, stromo opadające stoki podwodne stwarzają doskonałe warunki do uprawiania wędkarstwa. W wodach jeziora występuje 28 gatunków ryb, najatrakcyjniejsze wędkarsko są: szczupak, leszcz, okoń, lin i węgorz.
Z powodu znacznego zarośnięcia brzegów zbiornika roślinnością wynurzoną (95% linii brzegowej) najlepiej wędkować jest z łodzi.

Wędkowanie podlega znacznym ograniczeniom związanym z zadaniami ochronnymi Wigierskiego Parku Narodowego. Zakaz używania silników spalinowych: całoroczny.

Charakterystyka: jezioro sielawowe,
typ troficzny - bardzo zróżnicowane w plosach
powierzchnia - 2118 ha
głębokość maks. - 73 m, śr. - 15,8 m
długość - 17,5 km, szerokość - 3,5 km

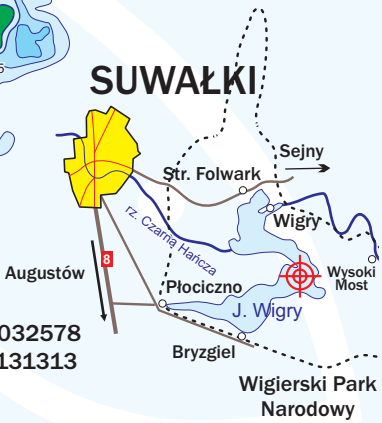

N: 54.032578
E: 23.131313

Użytkownik rybacki - zezwolenia wędkarskie: Wigierski Park Narodowy,
Krzywe 82, tel. 87 5632540, 87 5632541,
http://www.wigry.win.pl, wigry_pn@su.onet.pl

Kwatery, wypożyczalnie, adresy...

Kompleks Turystyczny „U JAWORA", Gawrych Ruda 40, 16-402 Suwałki, tel. 87 5639336, 691 727865, www.ujawora.pl, ujawora@gmail.com. Kompleks położony jest pośród malowniczych jezior i lasów Wigierskiego Parku Narodowego między jeziorami Okrągłe i Wigry. Okoliczne jeziora i rzeki są doskonałym miejscem do uprawiania wędkarstwa. Wędkarzom oferujesię: noclegi w komfortowych warunkach, miejsce na sprawianie i przechowywanie ryb, wypożyczalnię sprzętu wodnego. Na miejscu gospodarz służy radą oraz pomocą. Obiekt działa całorocznie toteż w sezonie zimowym gdy jezioro Wigry jest skute lodem można odpoczywać podczas wędkowania.

Wigierski Areopag Nowej Ewangelizacji w Wigrach, Wigry 11, 16-402 Suwałki, tel. 87 5662499, www.wigry.pro, hotel@wigry.pro. Obiekt znajduje się na półwyspie na jeziorze Wigry. Dysponuje 150 miejscami noclegowymi oraz własną kuchnia i restauracją. Przystań wyposażona jest w lodzie wiosłowe, kajaki i lodzie żaglowe. W recepcji hotelowej można nabyć wszelkie zezwolenia i regulaminy uprawniające do wędkowania na jeziorze Wigry i na całym terenie Wigierskiego Parku Narodowego. Obiekt dysponuje zapleczem niezbędnym do efektywnego i bezpiecznego wędkowania.

Anna i Piotr Nowel, Rosochaty Róg 3 16-5003 Krasnopol, tel. 669 661004, www.nad-wigraim.pl, nad-wigrami@wp.pl. Rodzinne ekologiczne gospodarstwo proponuje wypoczynek na niezwykle malowniczej Suwalszczyźnie, z bezpośrednim dostępem do jeziora Wigry, które jest sercem Wigierskiego Parku Narodowego. Obiekt oferuje 18 miejsc noclegowych w domu gościnnym i w domach letniskowych, stawy rybne dla amatorów wędkowania, łódki. Na miejscu znajduje się restauracja, która serwuje posiłki domowe i regionalne, ryby smażone i wędzone w tradycyjnej wędzarni.

„Malina Wita", Stary Folwark 61C, 16-402 Suwałki, tel. 696 552999, www.staryfolwark.net, w_mal@poczta.onet.pl. Dom położony 150 m od jeziora Wigry. Pokoje 2-,3-,4-osobowe z łazienkami. Kuchnia ogólnie dostępna, dobrze wyposażona w niezbędny sprzęt i naczynia, lodówki, kuchenkę gazową, skrobaczki do ryb itp. Posesja ogrodzona. Na zewnątrz domu wyprowadzona woda bieżąca, wędzarnia ryb, wiata grillowa, parking, huśtawka, leżaki.

Ośrodek Wypoczynkowo-Żeglarski Stary Folwark, Stary Folwark 55 D 16-412 Suwałki, tel. 602 230106, http://osir.suwalki.pl, owz@osir.suwalki.pl. Ośrodek położony nad jeziorem Wigry, 7 km od Suwałk. Duży obszar zieleni, jezioro i czyste powietrze tworzą wspaniałe warunki idealnego relaksu, spokoju i wypoczynku. Oferuje: noclegi w pokojach z łazienkami 2 i 3 osobowych, salę konferencyjną, sprzęt żeglarski, rejsy statkiem. W ośrodku istnieje możliwość organizacji konferencji, szkoleń, imprez okolicznościowych, ognisk, kuligów.

Klub Wodny „Hańcza", Stary Folwark 50A, 16-412 Suwałki, tel. 603 031712, www.klubwodny_hancza.republika.pl, kw_hancza@poczta.onet.pl. Do wynajęcia 8 pokoi 3-5 osobowych z łazienkami i wyposażoną kuchnię. Wszystkie pokoje mają balkon z widokiem na jezioro. Dostępne łodzie wędkarskie oraz miejsce przechowywania sprzętu wędkarskiego. Na miejscu jest bar, 200 m dalej restauracja „Sieja".
W miesiącach maj, czerwiec, wrzesień udzielany jest 15% rabat na sprzęt i 20% na pokoje.

Jezioro Wiżajny

Jezioro ma kształt wydłużony z południa na północ. Dno jest regularne z jednym dołkiem w centralnej części.
Brzegi w większości porośnięte szerokim pasem trzcinowisk. Odwiedzane przez wędkarzy przez cały rok, latem łowiących szczupaki, sandacze, leszcze, a zimą płocie i okonie. Według miejscowych wędkarzy najbardziej łownymi przynętami na drapieżniki są twistery i obrotówki typu aglia. Warto również zanęcić łowisko na „grubego" leszcza. Nad brzegami liczne kwatery agroturystyczne.
Zakaz używania silników spalinowych: całoroczny.

Charakterystyka: jezioro sandaczowe, eutroficzne,
powierzchnia - 293 ha
głębokość maks. - 5,3 m, śr. - 2,6 m
długość - 4825 m, szerokość - 975 m

Użytkownik rybacki - zezwolenia wędkarskie: Gospodarstwo Rybackie Falko Hubert Falkowski, ul. Bakałarzewska 38, 16-400 Suwałki, tel. 500 299 483

Kwatery, wypożyczalnie, adresy...

Gospodarstwo agroturystyczne „Kalinka", ul. Półwysep 1, 16-407 Wiżajny, tel. 513 845116, www.kalinkawizajny.pl, kalinkapoczta@op.pl. Gospodarstwo i jego okolice to prawdziwy raj dla miłośników wędkowania, rodziców z dziećmi, grup zorganizowanych. Do dyspozycji gości piaszczysta plaża nad brzegiem jeziora Wiżajny, altany, grill, miejsce na ognisko, plac zabaw dla dzieci, boisko do siatkówki i koszykówki, świetlica, a także bilard. Dostępne są kajaki, rowery wodne i łódki.

Waldemar Deręcz, Stankuny 3, 16-407 Wiżajny, tel. 661 179429, ulad603@wp.pl. Gospodarstwo położone w cichej i ustronnej okolicy. Do wynajęcia są trzy pokoje (2, 3, 6-osobowy). W pobliżu są dwa jeziora Wiżajny oraz polsko-litewskie Dunajewo. Można łowić tu ryby zarówno z brzegu jak i łódki.Gospodarstwo posiada dwa stawy na których można wędkować. Do dyspozycji gości oferuje się sprzęt do wędkowania.

Jezioro Zelwa

31

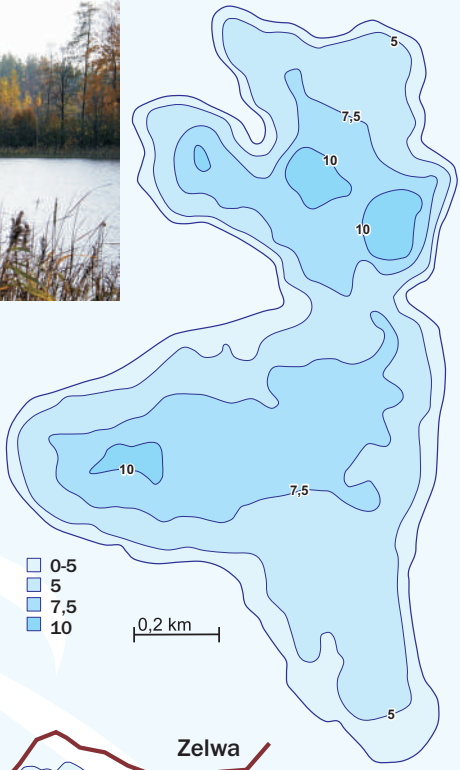

Bardzo urozmaicona linia brzegowa. Dno misy jeziorowej jest regularne. Spadki głębokości na stokach przy brzegu jeziora i w czterech głęboczkach dość łagodne. Brzegi porośnięte roślinnością wynurzoną. W Zelwie występują ogromne płocie i wzdręgi. Dobre łowisko znajduje się wokół przybrzeżnych wypłyceń na głębokości od 1,5 do 3 m. Liny można złowić zwłaszcza we wschodniej części jeziora. W zbiorniku dobrze przybierają na wadze drapieżniki, przede wszystkim okonie i szczupaki, których należy szukać w tych partiach jeziora, gdzie leżą powalone drzewa. Atrakcją wędkarką zbiornika jest sum.
Zakaz używania silników spalinowych: całoroczny.

Charakterystyka: jezioro linowo-szczupakowe, eutroficzne,
powierzchnia - 104 ha
głębokość maks. - 12,3 m, śr. - 5,7 m
długość - 1870 m, szerokość - 1040 m

N: 54.023503
E: 23.421636

Użytkownik rybacki - zezwolenia wędkarskie:
Marek Bednarski, tel. 509 665415 lub Lewkowicz Cezary, tel. 601 064 917

Kwatery, wypożyczalnie, adresy...

Barbara Krawel, Zelwa 61, 16-506 Giby, tel. 87 5165268, 795 977 487.
Kwatera położona jest w malowniczej miejscowości Zelwa na skraju Puszczy Augustowskiej, pomiędzy rzeką Marychą a jeziorem Zelwa. Amatorom czynnego wypoczynku w ramach pobytu oferuje się korzystanie z łódki, kajaka, boiska do gry w siatkówkę lub koszykówkę.

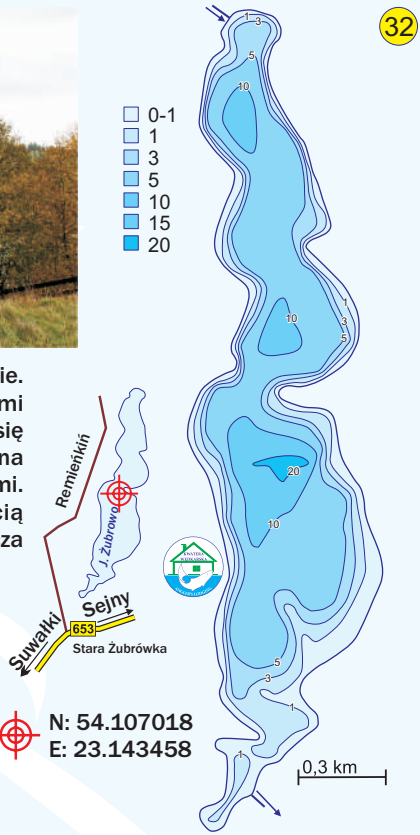

Zbiornik ma kształt wydłużony w kierunku północ-południe. Linia brzegowa jest dobrze rozwinięta z licznymi zatokami i wypłyceniami. W centralnej części jeziora znajduje się głęboczek. Stoki misy jeziora są przeważnie łagodne. Północna zatoka zbiornika ma dno przykryte zatopionymi drzewami. Linia brzegowa dość obficie porośnięta roślinnością wynurzoną. Wędkarze łowią najczęściej szczupaka, leszcza i lina. Jezioro zarybiane jest również sumem.
Zakaz używania silników spalinowych: całoroczny.

Charakterystyka: jezioro leszczowe, eutroficzne,
powierzchnia - 99 ha
głębokość maks. - 17 m, śr. - 5,4 m
długość - 2900 m, szerokość - 525 m

N: 54.107018
E: 23.143458

Użytkownik rybacki - zezwolenia wędkarskie: GOSPODARSTWO RYBACKIE PZW W SUWAŁKACH, 16-400 Suwałki, ul. M. Konopnickiej 10, tel./fax: 87 5664005, 5663636, http://www.pzw.suwalki.com.pl, e-mail: pzw@suwalki.com.pl

Kwatery, wypożyczalnie, adresy...

Bernadeta Hus-Sienkiewicz, Remieńkiń 47, 16 - 503 Krasnopol, tel. 87 5164620, 606 766788, 601 726211, http://www.dommorena.pl, morena@tlen.pl. Dom położony w otulinie Wigierskiego Parku Narodowego, bezpośrednio nad jeziorem Żubrowo, otoczony lasem i łąkami, z dala od zabudowań mieszkalnych. Do dyspozycji gości: parking, bilard, rowery, łodzie wiosłowe, rower wodny, plac zabaw dla dzieci, wiata z kominkiem do grillowania. Całodzienne wyżywienie - śniadania i obiadokolacje (m.in. potrawy kuchni regionalnej). Kwatera wędkarska wyposażona w sprzęt wędkarski, łodzie, kapoki, pomieszczenie do sprawiania i przechowywania ryb.

Ośrodek Wypoczynkowy "U SEBASTIANA", Remieńkiń 5, 16-503 Krasnopol, tel. 511 876662, www.usebastiana.pl. Ośrodek położony jest w pobliżu trzech jezior: Żubrowo (200 m), Dowcień (300 m) i Wigry, w otulinie Wigierskiego Parku Narodowego. Oferuje pokoje 2,3 i 4-osobowych z łazienkami. Wyzywienie według życzenia gości.

Ryby, krótka charakterystyka

SZCZUPAK - bardzo silnie wydłużone, bocznie słabo ścieśnione ciało. Brak płetwy tłuszczowej. Płetwy grzbietowa i odbytowa ustawiona naprzeciw siebie, ogonowa rozwidlona. Długa głowa, o pysku uformowanym w kształcie kaczego dzioba. Szeroki otwór gębowy, szczęka dolna wysunięta do przodu. Szczęki oraz język są silnie uzębione, na dolnej szczęce duże spiczaste kły. Grzbiet brązowy lub zielonkawy, boki jaśniejsze z ciemnymi poprzecznymi plamami. Brzuch białawy do żółtawego. Samce osiągają maksymalnie długość 100 cm, samice do 150 cm.

OKOŃ - Ciało wygrzbiecone, zależnie od warunków panujących w zamieszkiwanej przez ryby wodzie. Pysk tępy z szerokim, końcowym otworem gębowym. Dwie płetwy grzbietowe. Grzbiet ciemnoszary do zielonooliwkowego. Boki jaśniejsze z 6-9 ciemnymi, poprzecznymi, pojedynczymi lub rozwidlającymi się prążkami. Brzuch od białego do czerwonawego. Płetwy brzuszne i odbytowa czerwonawe. Samce są intensywniej wybarwione niż samice. Długość 25-30 cm, maksymalnie 50 cm.

WĘGORZ - Wężowate ciało pokryte śluzowatą skórą, w której bardzo głęboko osadzone są drobniutkie, podłużnie owalne łuski. Płetwy grzbietowa, ogonowa i odbytowa połączone są ze sobą i pozbawione twardych promieni. Brak płetw brzusznych. Węgorz żółty: grzbiet oliwkowobrązowy lub szarobrązowy. Strona brzuszna żółtawa. Samce uzyskują długość do 50 cm i ciężar 350 g, samice do 150 cm i 6 kg.

SUM - Silnie wyciągnięte, bezłuskie, pokryte śluzem ciało. Głowa szeroka, spłaszczona. Ogon silnie bocznie ścieśniony. Otwór gębowy duży. Szczęki z gęstymi, szczotkowatymi, drobnymi zębami. Na górnej szczęce 2 długie, a na dolnej 4 znacznie krótsze wąsy. Płetwa grzbietowa mała, łącząca się z ogonową. Pierwszy promień płetwy piersiowej jest pogrubiony, spiczasty. Pęcherz pławny otwarty. Grzbiet brązowy lub zielonkawy. Boki jaśniejsze, ciemno marmurkowate. Dorasta do 200 cm, maksymalnie 300 cm (150 kg).

SANDACZ - Wyciągnięte, szczupakowate ciało o długim, spiczastym pysku i szerokim, końcowym otworze gębowym. Szczęki nierówno uzębione (małe szczotkowate zęby, a między nimi duże zęby). Dwie prawie jednakowej długości płetwy grzbietowe. Grzbiet ciemny zielonkawy do szarego. Boki jasne. Brzuch białawy. Na płetwach grzbietowych rzędy ciemnych punktów. Na płetwie ogonowej małe, czarne plamy. Długość 40-70 cm, maksymalnie 130 cm.

PŁOĆ - Ciało w zależności od wieku ryby i rodzaju zamieszkiwanej wody mniej lub bardziej wygrzbiecone, ścieśnione w płaszczyznach bocznych. Otwór gębowy wąski, ustawiony prawie poziomo. Oczy czerwonawe (znak rozpoznawczy płoci, która jest bardzo podobna do wzdręgi). Zęby gardłowe. Grzbiet ciemnozielony, do zielononiebieskiego, boki srebrzyste z żółtawym połyskiem. W okresie tarła brzuch połyskuje czerwonawo. Płetwy piersiowe, brzuszne i odbytowa są czerwonawe. Długość 25-30 cm, maksymalnie 50 cm.

LESZCZ - Silnie wygrzbiecone, bocznie ścieśnione ciało o tępym pysku i prawie dolnie ustawionym otworze gębowym. Zęby gardłowe. Grzbiet w kolorze od ołowianego do czarniawego, zazwyczaj zielonawo połyskujący. Boki jaśniejsze, metalicznie lśniące. Brzuch białawy o perłowym połysku. U starszych osobników jest on zwykle złocisty. Płetwy nieparzyste ciemnoszare; parzyste jasnoszare. Długość 30-50 cm, maksymalnie 75 cm.

LIN - Zwarte, mocno zbudowane ciało o szerokim trzonie ogonowym. Oczy małe. Otwór gębowy mały, końcowy, w kącikach otworu gębowego jeden wąsik. Łuski drobne, głęboko osadzone w grubej, śluzowatej skórze. Wszystkie płetwy zaokrąglone. Płetwa ogonowa lekko wklęsła. Zęby gardłowe. Grzbiet jest najczęściej ciemnozielony lub ciemnobrązowy. Boki jaśniejsze mosiężnie połyskujące, strona brzuszna żółtawobiała. Długość 20-30 cm, maksymalnie 60 cm (ciężar do 7,7 kg).

KARP - Dzika, podstawowa forma karpia (sazan) ma wyciągnięte, bocznie słabo ścieśnione ciało. Wysuwalny otwór gębowy ma położenie końcowe. Na górnej wardze występują cztery wąsiki. Zęby gardłowe. U hodowlanych odmian ciało, w zależności od odmiany, bywa mniej lub bardziej wyciągnięte i wygrzbiecone. Wyróżnia się karpie: pełnołuskie, lustrzenie, lustrzenie rzędowe, golce. Grzbiet zazwyczaj zielonobrązowyo. Boki srebrzystobrązowawe, brzuch biały. Płetwy zielonoszare, nierzadko czerwonawe. Długość 25-75 cm, maksymalnie 120 cm. Osiąga wiek 40 lat.

SIEJA - Ciało śledziowate, zależnie od lokalnej rasy mniej lub bardziej wysmukłe. Głowa mała, o spiczastym pysku. Grzbiet niebieskawozielony do ciemnozielonego. Boki i brzuch białe lub srebrzyście lśniące. Średnia długość wynosi 30-50 cm, maksymalnie około 60 cm.

Aby łowić na wodach publicznych należy posiadać kartę wędkarską. Jest to dożywotnio ważny dokument, wydawany młodzieży od lat 14 przez właściwe dla miejsca zamieszkania kandydata starostwo powiatowe. Karta wędkarska jest potwierdzeniem znajomości przepisów ochronnych dotyczących ryb. Przedtem jednak trzeba zdać egzamin przed komisją egzaminacyjną.

Z obowiązku posiadania karty wędkarskiej zwolniona jest młodzież do lat 14 (wyłącznie pod opieką osoby pełnoletniej posiadającej taką kartę). Ponadto karty wędkarskiej nie muszą mieć cudzoziemcy czasowo przebywający na terytorium Rzeczypospolitej Polskiej, posiadający zezwolenie.

Z obowiązku tego są także zwolnione osoby uprawiające amatorski połów ryb w wodach znajdujących się w obiektach przeznaczonych do chowu lub hodowli ryb, jeżeli uzyskały od uprawnionego do rybactwa zezwolenie na połów w tych wodach.

Przed przystąpieniem do wędkowania każdy wędkarz zobowiązany jest do ustalenia do kogo należy wybrane przez niego łowisko i czy nie obowiązują na nim dodatkowe ograniczenia ponad te zawarte w regulaminie amatorskiego połowu ryb.

Wymiary ochronne ryby

Wymiar ochronny ryby stanowi długość od początku głowy do najdalszego krańca płetwy ogonowej.
Obowiązują następujące wymiary ochronne ryb:

- jaź do 25 cm,
- jelec do 15 cm,
- karp do 30 cm (nie dotyczy rzek),
- kleń do 25 cm,
- lin do 25 cm,
- lipień do 30 cm,
- łosoś do 35 cm,
- miętus do 25 cm
- okoń do 15 cm (za wyjątkiem wód krainy pstrąga i lipienia),
- pstrąg potokowy do 30 cm,
- sandacz do 50 cm,
- sieja do 35 cm,
- sielawa do 18 cm,
- sum do 70 cm,
- szczupak do 50 cm,
- troć do 35 cm,
- troć jeziorowa do 50 cm,
- węgorz do 50 cm,
- wzdręga do 15 cm.

Jazgarz, kraąp, karaś, leszcz, płoć, pstrąg tęczowy, pstrąg źródlany, sumik, uklejka <u>nie posiadają wymiaru ochronnego.</u>

Okresy ochronne ryb

Ustala się następujące okresy ochronne ryb:

- lipień – od 1 marca do 31 maja,
- miętus – od 1 grudnia do końca lutego;
- pstrąg potokowy od 1 września do 31 grudnia;
- sieja – od 1 października do 31 grudnia,
- sielawa – od 1 października do 31 grudnia,
- sandacz – od 1 stycznia do 31 maja,
- sum od 1 listopada do 30 czerwca;
- szczupak – od 1 stycznia do 30 kwietnia,
- świnka – od 1 stycznia do 15 maja,
- troć od 1 października do 31 grudnia;
- troć jeziorowa – od 1 września do 31 stycznia,
- węgorz – od 15 czerwca do 15 lipca.

Jeżeli pierwszy lub ostatni dzień okresu ochronnego dla określonego gatunku ryb przypada w dzień ustawowo wolny od pracy, okres ochronny ulega skróceniu o ten dzień.

Zakazowi połowów wędkarskich podlegają następujące gatunki ryb i minogów prawnie chronionych: głowacz pręgopłetwy, głowacz białopłetwy, igliczniowate, kiełb białopłetwy i Kesslera, kozy, minogi, piskorz, różanka, strzebla błotna, śliz.

Rak błotny i rak szlachetny nie mogą być przedmiotem amatorskiego połowu.

Limity ilościowe

Wprowadza się następujące limity ilościowe ryb do zabrania z łowisk:
W ciągu doby (w godz. 0^{00} – 24^{00}):

- sum 1 szt.,
- troć jeziorowa, sandacz, szczupak, sieja, (łącznie) 2szt.,
- lipień, pstrąg potokowy, (łącznie) 3 szt.,
- karp (łącznie) 3 szt.,
- lin 4 szt.,
- węgorz 2 szt.

Łączna liczba złowionych i zabranych z łowisk ryb wymienionych gatunków nie może przekroczyć 10 szt. w ciągu doby. Dopuszcza się zabranie z łowisk ryb innych gatunków niewymienionych wyżej, w ilościach nieprzekraczających 5 kg w ciągu doby.
Limity nie dotyczą krąpia, karasia srebrzystego i leszcza.

<u>Uwaga:</u> Uprawniony do rybactwa w obwodzie rybackim w uzasadnionych przypadkach ma prawo do zaostrzenia wymiarów, okresów ochronnych i limitów ilościowych ryb.

*opracowano na podstawie „Regulaminu amatorskiego połowu ryb„ Polskiego Związku Wędkarskiego.

Stowarzyszenie Lokalna Grupa Rybacka
Pojezierze Suwalsko-Augustowskie

UNIA EUROPEJSKA
EUROPEJSKI
FUNDUSZ RYBACKI

RYBY 2007 2013

Podlaskie

Operacja współfinansowana przez Unię Europejską ze środków finansowych Europejskiego Funduszu Rybackiego zapewniającą inwestycje w zrównoważone rybołówstwo

Wydawca:
Stowarzyszenie Lokalna Grupa Rybacka
„Pojezierze Suwalsko-Augustowskie"
16-400 Suwałki, ul. Wesoła 22
tel. 87 5655389, fax. 87 5655389 wew. 26
http://www.lgr-pojezierze.eu, e-mail: biuro@lgr-pojezierze.eu

Opracowanie:
Suwalska Izba Rolniczo-Turystyczna
16-400 Suwałki, ul. Kościuszki 82 lok. 7
tel./fax 87 5665872, 5665494
http://www.sirt.suwalki.com.pl,
e-mail: sirt@suwalki-turystyka.info.pl